



STRATEGIJA
UKUPNOG
RAZVOJA
OPĆINE
ĐULOVAC

2021. – 2027.

PREDGOVOR NAČELNIKA

Kao jedinica lokalne samouprave, Općina Đulovac je odgovorna za organizaciju života na području općine, osiguranje kvalitete života i zadovoljavanja životnog standarda lokalnog stanovništva u smislu komunalnog standarda i infrastrukture, te socijalnih, obrazovnih i kulturnih sadržaja.



*"Nijedan vjetar nije pogodan brodu bez cilja",
Michel de Montaigne*

Ovo predstavljaju velike izazove posebice za manje lokalne sredine s ograničenim fiskalnim kapacitetima u specifičnim društveno-ekonomskim uvjetima. Pa ipak, napredak koji je ostvaren posebice u protekle 2-3 godine, dokazuju da se stvari ipak pokreću te da je moguće osigurati razvoj bez obzira na startne pozicije.

Strategijom ukupnog razvoja Općine objedinili smo velik broj postojećih ideja koje želimo pretočiti u projekte i realizirati ih u narednom periodu 2021. - 2027. godine u cilju daljnjeg razvoja općine, razvoja gospodarstva i kvalitete života na području Općine.

U tu svrhu osigurane su strateške smjernice razvoja temeljene na realnim i trenutnim potencijalima Općine kao polazištima. Ove strateške smjernice usklađene su s regionalnim, nacionalnim te EU smjericama razvoja i potencijalnim izvorima financiranja na nacionalnoj i EU razini.

Strategijom razvoja definirali smo ciljeve i prioritete razvoja, te osigurali mogućnost za unapređenje podjednako gospodarskih, društveno-socijalnih segmenata, a u realizaciji je dana mogućnost participiranja svih zainteresiranih dionika, od gospodarskih subjekata, javnih ustanova i institucija, organizacija civilnog društva, do pojedinaca – lokalnog stanovništva.

Sadržaj

PREDGOVOR NAČELNIKA	1
1. UVOD	4
1.2. Temeljne odrednice	4
1.2. Metodološki pristup.....	4
1.3. Osnovni strateški razvojni dokumenti kao polazište	5
1.3.1. Županijska razvojna strategija Bjelovarsko-bilogorske županije	5
1.3.2. Prijašnji razvojni dokumenti	5
2. POVIJESNI RAZVOJ OPĆINE ĐULOVAC	6
2.1. Kulturna baština	8
2.1.1. Stari grad Dobra kuća.....	8
2.1.2. Crkva sv. Ane.....	9
2.1.3. Crkva sv. Nikole.....	10
2.1.4. Crkva sv. Georgija.....	10
2.1.5. Stari grad Stupčanica	11
2.1.6. Arheološko nalazište “Cijepci”	12
2.1.7. Arheološko nalazište “Kravljak”	12
3. GEOGRAFSKI POLOŽAJ.....	13
3.1. Klimatska obilježja	14
3.2. Ekološka mreža i Natura 2000	16
4. ANALIZA POSTOJEĆEG STANJA	18
4.1. Stanovništvo	18
4.2. Infrastruktura.....	24
4.2.1. Prometna infrastruktura	24
4.2.2. Komunalna infrastruktura.....	29
4.3. Odgoj i obrazovanje	35
4.4. Zdravstvena zaštita	36
4.5. Socijalna zaštita i skrb.....	37
4.6. Civilno društvo	38
4.7. Jedinica lokalne samouprave.....	41
4.8. Gospodarstvo na području Općine Đulovac	42
4.8.1. Poduzetnička infrastruktura	49
4.8.3. Poljoprivreda.....	52
4.8.4. Turistički potencijali	56
5. SWOT analiza.....	58
6. Vizija, misija i strateški prioriteti razvoja	63
6.1. Vizija i misija razvoja	63
6.2. Strateški ciljevi, prioriteti i mjere razvoja	63
6.3. Razrada mjera razvoja po strateškim ciljevima i prioritetima – definiranje razvojnih projekata	67
7. Povezanost i usklađenost razvojnih ciljeva, prioriteta i mjera s ciljevima na županijskoj, nacionalnoj i EU razini.....	90

7.1. Usklađenost s Županijskom razvojnom strategijom	90
7.2. Usklađenost sa Strategijom Lokalne akcijske grupe Bilogora - Papuk	91
7.3. Usklađenost s nacionalnim razvojnim strategijama	92
7.4. Usklađenost s EU strategijama	98
8. PLAN PROVEDBE STRATEGIJE	101
8.1. Lokalni fiskalni kapaciteti i razvojni programi	101
8.2. EU fondovi i nacionalni izvori financiranja	103
8.3. Terminski plan provedbe strateških ciljeva, prioriteta i mjera	105
8.4. Mehanizmi provedbe, praćenje i ocjena provedbe	106
9. AKCIJSKI PLAN KOMUNICIRANJA	108
10. PRILOZI	109
PRILOG 1. Terminski plan provedbe Programa ukupnog razvoja Općine Đulovac 2021.-2027. i definiranih projekata	109
Prilog 2. Plan praćenja provedbe i evaluacije provedbenog programa prema indikatorima za definirane ciljeve, prioritete, mjere i projekte	113

1. UVOD

1.2. Temeljne odrednice

Temeljne odrednice razvoja strateškog programa razvoja Općine Veliko Trojstvo usmjerene su rješavanje pitanja iz analize postojećih političkih, socijalnih i gospodarskih uvjeta na području Općine, Bjelovarsko – bilogorske županije te čitavog okruženja, a koji se najviše odražavaju na svakodnevni život lokalnog stanovništva Općine.

Polazišne točke za analizu su i informacije prikupljene od relevantnih institucija, prijašnjih strateških dokumenata i/ili razvojnih dokumenata Općine, kao i informacije dobivene od članova zajednice, te općinskih čelnika. Na temelju toga definirani su strateški ciljevi, prioriteti razvoja kao i prioritetni projekti koji će osigurati **ujednačen razvoj definiranih prioritetnih segmenata razvoja**.

Pristup koji prepoznaje usku povezanost gospodarskog i društvenog razvoja, u koji je uključen i segment okoliša, osigurava **integrirani pristup** pri definiranju razvojnih ciljeva. Ova područja su i glavni elementi koji definiraju usmjerenost razvojnih aktivnosti na svim razinama, pa tako i na razini jedinica lokalne samouprave.

Nadalje, od presudne je važnosti osiguranje da planirani ciljevi, prioriteti i aktivnosti postignu **dugoročnu održivost** što je jedino moguće postavljanjem realnih ciljeva i prioriteta, te uključivanjem i postizanjem **dugoročnog konsenzusa svih zainteresiranih sudionika lokalne zajednice u njihovu realizaciju**.

Sukladno zakonskim odredbama o sustavu strateškog planiranja i upravljanja razvojem Republike Hrvatske (NN, br. 123/17), obveza je jedinica lokalne samouprave donijeti:

- Strategiju ukupnog razvoja
- Provedbeni program
- Komunikacijsku strategiju i komunikacijski akcijski plan te
- Izvješće o provedbi Strategije ukupnog razvoja i provedbenog programa.

1.2. Metodološki pristup

Metodološki pristup temelji se na standardima strateškog planiranja pri čemu se vodi računa o slijedećem:

- izradi detaljne analize postojećeg stanja, te potencijala razvoja;
- uključivanjem relevantnih i zainteresiranih strana u faze planiranja;
- definiranju i procjeni realnosti definiranih strateških odrednica (vizija, ciljevi, prioriteti, mjere/projekti/programi);
- usklađivanju ciljeva s relevantnim strateškim dokumentima na regionalnoj, nacionalnoj i EU razini;
- usvajanje i provedba, te praćenje i ocjena provedbe.

1.3. Osnovni strateški razvojni dokumenti kao polazište

1.3.1. Županijska razvojna strategija Bjelovarsko-bilogorske županije

Županijska razvojna strategija (ŽRS) Bjelovarsko-bilogorske županije 2011-2013 (BBŽ), ključni je planski dokument politike regionalnog razvoja usklađen sa smjericama razvoja na nacionalnoj razini (Strategijom regionalnog razvoja Republike Hrvatske, 2011-2013). Osnovni cilj je stvaranje okvira za dugoročnog društveno-gospodarskog razvoja županije.

Županijska razvojna strategija definira:

- Zajednički stavove svih dionika oko županijskih razvojnih potreba i prioriteta,
- Razvojne izazove koje županija dijeli sa susjednim regijama,
- Okvir za JLS u planiranju njihovih investicija.

Kako je Županijska razvojna strategija izrađena za period od 2011. do 2013. godine, tj. za period do ulaska u Europsku uniju, po ulasku, razvojni prioriteti slijede strateške okvire na razini Europske unije.

Ministarstvo regionalnoga razvoja i fondova Europske unije izradilo je **Strategije regionalnoga razvoja Republike Hrvatske za razdoblje do 2020. godine**, temeljnog planskog dokumenta politike regionalnoga razvoja na središnjoj razini kojim se utvrđuju ciljevi i prioriteti regionalnog razvoja Republike Hrvatske te način njihova postizanja, područja s razvojnim posebnostima, kao i međusobni odnos i aktivnosti tijela državne uprave i drugih sudionika regionalnog razvoja uključenih u provedbu Strategije. Ovaj dokument je usvojen i stupio je na snagu njegovim usvajanjem u Hrvatskom saboru tijekom srpnja, 2017.

Strategijom se namjerava pridonijeti utvrđivanju prioritetnih aktivnosti usmjerenih prema jačanju razvojnog potencijala svih hrvatskih regija, smanjenju regionalnih razlika te jačanju i izgradnji razvojnog potencijala slabije razvijenih dijelova zemlje. Strategija treba predložiti okvir i smjernice za daljnji razvoj politike regionalnoga razvoja temeljem utvrđenih strateških ciljeva i prioriteta.

1.3.2. Prijašnji razvojni dokumenti

Općina je u periodu od 2005. do 2016. godine izradila dva važna strateška dokumenta:

- **Strateški plan Općine Đulovac, 2014.-2016.,**
- **Strateški plan Općine Đulovac, 2017.-2019.**

Svi ovi dosadašnji dokumenti usmjeravali su aktivnosti na podizanje kvalitete života, povećanje gospodarskih aktivnosti i razvoj osnovne komunalne infrastrukture.

Isto tako, naglasak je stavljen i na aktivno sudjelovanje i uključivanje ostalih aktera u zajednici (udruga, OPG-a, poslovnih subjekata, i sl.), na realizaciji manjih aktivnosti za unapređenje života u zajednici (briga za stare i nemoćne, sportsko-rekreativne aktivnosti, i sl.).

Svi ovi dokumenti usmjereni su na temelju detaljnih analiza postojećeg stanja te procjeni snaga i slabosti, kao i prilika i realnih mogućnosti u danom trenutku ka sličnim strateškim ciljevima, prioritetima i mjerama, kao i ovaj strateški dokument, što dodatno potvrđuje ispravan metodološki pristup planiranju.

2. POVIJESNI RAZVOJ OPĆINE ĐULOVAC

Na prijevoju koji dijeli Bilogoru od Papuka, na oko 270 metara nadmorske visine smjestio se Đulovac, u međuvremenu Miokovićevo, a u začetku Gjulaves.

Prijevoj je iskorišten kao najpovoljnija veza između srednje Podravine, Poilovlja i srednje Posavine, zahvaljujući riječnim dolinama Ilove i Riječke te Breznice.

Ovim dolinama i Đulaveskim prijevojem vijuga pruga koja spaja Posavinu sa Podravinom. Povijest Đulovca nije stara, tek nešto više od 150 godina. Već nakon propasti Turaka, na šumom obrasla i napuštena područja Gornjeg Poilovlja, počinju se naseljavati Česi, Mađari, Nijemci i Hrvati.

Najveće naseljavanje desilo se za vrijeme Julija Jankovića, koji je poticao razvoj obrta po selima i gradovima. Tako prema predaji nastaje i Gjulaves, koji ima mađarsko ime što na hrvatskom znači Julovac ili Julijevo Selo. Prve obitelji bile su: Hanich, Sipl, Schafauser, Zwanziger, Backsteter, Bažant, Fritz i Klaus. Đulovac se kao zasebno naselje vodi tek od 1863. godine. To su bile većinom obrtničke obitelji, što je naselju davalo obrtničko-trgovački pečat. Doseljenici su bili njemačkog, mađarskog i češkog podrijetla. Mađari su došli iz okolice Veszprema kod Balatona.

Snažnije naseljavanje stanovništva u ove krajeve omogućuje izgradnja pruge Banova Jaruga-Barcs 1885. u svrhu iskorištavanja šuma. Tada mnogi mađarski radnici dolaze ovdje kako bi radili na željeznici. Za taj posao bilo je nužno poznavanje mađarskog jezika, kao službenog u državnom sektoru. Što se tiče Nijemaca, to su ranije doseljeni Nijemci u Mađarsku, koji su potom naseljavali Hrvatsku između Save i Drave. Željeznička pruga daje naselju snažno prometno, trgovačko i obrtničko središte zauzimajući centralni položaj u mjestu. Poslije se oko željeznice razvijaju gospodarski objekti.

Doseljenici počinju ubrzano iskorištavati šumsko bogatstvo, kultiviraju obradivo zemljište, uzgajaju stoku i sade vinovu lozu, koja ovdje naročito dobro uspijeva. Godine 1880. Židov Kremzir iz Barcsa podiže prvu pilanu, a drvo kao polu industrijsko šalje širom svijeta. Iste godine počinje s radom i osnovna škola. Godine 1897. izgrađena je crkva i najveći gospodarski objekt - ciglana. Nju podiže Židov Steiner. Mjesto se gospodarski i kulturno snažno uzdiže zahvaljujući stranim obrtnicima.

Osnivaju se sajmovi koji su isprva mjesečni, a polovicom 20. stoljeća i tjedni sajmovi svake srijede. Godišnji sajam bio je 29. rujna, zvan Miholjski sajam. Početkom 20. stoljeća u mjesto doseljuju brojne srpske obitelji iz okolnih sela, a to su Mioković, Kulić, Vračarić i Janković. U kraljevini Jugoslaviji mjesto mijenja ime u Miokovićevo po zaslužnom doktoru Dušanu Mihajlu Miokoviću. Oko 1920. Đulovac postaje općina.

Glavna cesta Daruvar-Đulovac-Virovitica izgrađena je koncem 19. stoljeća, a asfaltirana 1974. uz pomoć SAD-a.

Istih godina Šumarija Miokovićevo izgrađuje asfaltiranu turističku cestu za Skoblar. Šumarija izgrađuje mnoge makadamske ceste za okolna sela i izletišta Šandrovac, gdje je grof izgradio lugarnicu u kojoj je službovao Johann Seemann, doselivši se iz Češke. To je bilo izletišta Đulovčana. Do 1979. Đulovčani su vodu crpili iz vlastitih bunara, a od tada koriste vodovod koji na principu slobodnog pada iz Puklice doprema vodu do mjesta. Za izgradnju vodovoda zaslužna je šumarija i njen ravnatelj Franjo Pretula.

U vrijeme socijalističke Jugoslavije okolnim šumama prvo upravlja „Šumarija“ Daruvar na više načina, sve do 1.1.1957. kada je osnovana „Šumarija Miokovićevo“ u čijem vlasništvu je bilo 5600 ha šume. Tu spadaju Bastajske šume, Vrani Kamen, Stara Krivaja i Klisa. Šumarija se 1.1.1973. udružuje u Združeno šumsko gospodarstvo Bjelovar „Mojca Birta“.

Šumarija pod vodstvom upravitelja dipl. ing. šumarstva Franje Pretule uspješno posluje. Šumarija uzgaja i iskorištava šumu, gradi ceste i aktivno sudjeluje u komunalnim akcijama u mjestu i okolici. Zapošljava oko stotinu ljudi, koji tu pronalaze svoju egzistenciju i sudjeluju u razvoju mjesta. Izgradila je novu zgradu šumarije i nekoliko šumskih objekata koji služe radnicima i izletnicima.

Za vrijeme Domovinskog rata, vođene su borbe. Mjesto je bilo pod srpskom vlašću, uništena je katolička crkva, ubijeno je na desetke civila. Dana 12. prosinca 1991., 127. virovitička brigada počela je s borbenim djelovanjem duž crte obrane s ciljem oslobađanja okupiranih sela na smjeru Slavonska Pivnica – Đulovac i na smjeru Jasenaš – Đulovac. Oslobodila je kotu Budim, sela Kornaš, Staru Krivaju i Veliku Klisu. Neprijatelj je potisnut prema Papuku i selu Đulovac. Nadalje, 15. prosinca 127. virovitička brigada oslobađa sela Donje i Gornje Cjepidlake, Đulovac i Nova Krivaju, te se u selu Katinac spaja s hrvatskim snagama koje napreduju iz smjera Daruvara i Grubišnog Polja. Sljedeće godine, dopuštenjem hrvatskih vlasti, doselili su Hrvati s Kosova iz Letnice i Janjeva.

Oštećeno ratom i dodatnim gubitkom stanovništva ovo mjesto slabo se oporavljalo poratnih godina. Prestao je s radom i pogon drvne industrije Gaj. Ipak zadnjih godina Đulovac se oporavlja i kao mjesto i kao općinsko središte. I danas Đulovac za svoju okolicu predstavlja školski i zdravstveni centar. Gospodarstvo se bazira na stočarstvu, vinogradarstvu i šumarstvu. Bogate šume i predivna priroda jamče mjestu sigurnu budućnost. Na području općine Đulovac ima sve više gospodarstvenika, koji prepoznaju prednosti investiranja u ovaj kraj.

2.1. Kulturna baština

Registar kulturnih dobara Republike Hrvatske javna je knjiga kulturnih dobara koju vodi Ministarstvo kulture. Sastoji se od tri liste: Liste zaštićenih kulturnih dobara, Liste kulturnih dobara nacionalnog značenja i Liste preventivno zaštićenih dobara.¹

U registru je evidentirano 7 kulturnih dobara sa područja općine Đulovac. Pet kulturnih dobara je klasificirano kao graditeljska baština, dok su 2 klasificirana kao arheološka baština. Graditeljsku baštinu s utvrđenim svojstvom kulturnog dobra čine pojedinačne građevine, kompleksi građevina i kulturno-povijesne cjeline.

Zaštita i očuvanje graditeljske baštine obveza je utemeljena na zakonskim odredbama, kao i na osjećaju odgovornosti svake zajednice da svoja kulturna dobra njeguje i čuva. Ministarstvo kulture zaštitu graditeljske baštine provodi kroz Upravu za zaštitu kulturne baštine s mrežom konzervatorskih odjela.

Zaštita i očuvanje arheološke baštine provodi se kroz Upravu za zaštitu kulturne baštine Ministarstva kulture i njenu mrežu konzervatorskih odjela te Upravu za arhivsku djelatnost i arheološku baštinu Ministarstva kulture.

Konzervatorski odjel u Bjelovaru je nadležan za zaštitu i očuvanje svih kulturnih dobara na području općine Đulovac. Lista kulturnih dobara navedena je u nastavku.

2.1.1. Stari grad Dobra kuća

Sjeveroistočno od Daruvara nalaze se ostaci srednjovjekovnog utvrđenog grada Dobra kuća. Unutar zidova tlocrtno nepravilnog oblika nalazi se glavna kula. Ona je pravilnog, četvrtastog oblika, sa zidovima debljine do 1.5 metara. Sagrađena je na živoj stijeni. Ulaz u kulu se nalazio na prvome katu. Još su vidljivi tragovi prostorija koje su se nalazile unutar *palasa* te cisterne uklesane u stijeni. Utvrda se prvi puta spominje 1335. godine kao kraljevsko dobro. Stari grad je mijenjao vlasnike iz različitih plemićkih obitelji do 1542. kada prestaje funkcionirati nakon osmanlijskog napada.

Lokacija:	Dobra Kuća
Klasifikacija:	profana graditeljska baština
Vrijeme nastanka:	14. st.
Oznaka kulturnog dobra:	Z-5263
Vrsta:	nepokretno kulturno dobro – pojedinačno
Pravni status:	zaštićeno kulturno dobro

¹ <http://data.gov.hr/dataset/registar-kulturnih-dobara/resource/registar-kulturnih-dobara>



Slika 1. Dobra Kuća

2.1.2. Crkva sv. Ane



Slika 2. Crkva sv. Ane, Donja Vrijeska

Sagrađena je kao samostanska pavlinska crkva u 15. st. Početkom 18. stoljeća pretvorena je u pravoslavnu. Crkva je jednobrodna s poligonalnim svetištem, kontraforima, šiljato zaključenim prozorima te kamenim gotičkim portalima. Obnavljana polovicom 19. te početkom 20. st. Klasicistički ikonostas dobiva početkom 20. stoljeća, a ikone na njemu izveo je Marko Peroš 1905. godine.

Lokacija: Donja Vrijeska, Donja Vrijeska 059

Klasifikacija:	sakralna graditeljska baština
Vrijeme nastanka:	15. st. do 20. st.
Autor:	Marko Peroš
Oznaka kulturnog dobra:	ROS-0040-1969.
Vrsta:	nepokretno kulturno dobro – pojedinačno
Pravni status:	zaštićeno kulturno dobro

2.1.3. Crkva sv. Nikole

Barokna crkva sagrađena je u 18.st. kao jednobrodna građevina s polukružnom apsidom i zvonikom na zapadnom pročelju nadvišenim piramidalnom kapom koja je 1938. zamijenila baroknu lukovicu. Središnji dio glavnog pročelja rizalitno² je istaknut, a zabat ukrašen stupićima i križevima. Polukružno zaključen portal oblikovan je klesancima.

Lokacija:	Koreničani
Klasifikacija:	sakralna graditeljska baština
Vrijeme nastanka:	18. st. do 20. st.
Oznaka kulturnog dobra:	Z-5196
Vrsta:	nepokretno kulturno dobro – pojedinačno
Pravni status:	zaštićeno kulturno dobro

2.1.4. Crkva sv. Georgija

Crkva je jednobrodna kasnobarokna svođena građevina užeg zaobljenog svetišta sa zvonikom pred zapadnim pročeljem sagrađena u 18.st. Natkrivena je dvostrešnim limenim krovom, dok je zvonik nadvišen lukovicom. U unutrašnjosti se nalazi vrijedan inventar među kojim se ističe ikonostas s rokoko motivima iz 1785. godine autora Mojsija Subotića.

Lokacija:	Veliki Bastaji
Klasifikacija:	sakralna graditeljska baština
Vrijeme nastanka:	18. st.
Autor:	Mojsije Subotić
Oznaka kult. dobra:	Z-5190
Pravni status:	zaštićeno kulturno dobro
Vrsta:	nepokretno kulturno dobro – pojedinačno

² **Rizalit** (od njemačke riječi „Risalit“) je za naziv za istaknuti dio pročelja neke građevine, koji u cijeloj svojoj visini izbija iz zidne mase, najčešće obliku poligonalne, pravokutne, ovalne ili kružne izbočine, a svojim završetkom može nadvisivati krovnu masu građevine koju raščlanjuje. Rizalit se u različitim oblicima javlja još u profanoj arhitekturi antike i srednjeg vijeka, te u pravilu ima dominantno obrambenu funkciju. U novom vijeku funkcija mu je pretežito dekorativna, premda za oba ta pravila postoje i neke iznimke. Prema svojem položaju, rizaliti mogu biti središnji, ugaoni i pobočni. Središnji i pobočni osobito su česti u feudalnoj arhitekturi dvoraca i palača novoga vijeka., <https://hr.wikipedia.org/wiki/Rizalit>

2.1.5. Stari grad Stupčanica

Srednjovjekovni stari grad Stupčanica smješten je u šumi do koje se dolazi putem iz sela Veliko Vukovije. Sačuvani su ostaci arhitekture i obrambenog zida. Objekt koji dominira lokalitetom je središnja branič kulom, četverokutnog oblika, sačuvana u visini od 19 metara. Unutar kule također su sačuvani i dijelovi kamenog stubišta. Stari grad se spominje kao dobro obitelji Tiboldovića. Korišten je do 1542. godine.

Lokacija: Veliki Bastaji

Klasifikacija: profana graditeljska baština

Vrijeme nastanka: 14. st. do 16. st.

Oznaka kulturnog dobra: ROS-0049-1970.

Vrsta: nepokretno kulturno dobro – pojedinačno

Pravni status: zaštićeno kulturno dobro



Slika 3. Stupčanica

2.1.6. Arheološko nalazište “Cijepci”

Nalazište se nalazi na području općine Đulovac, južno od sela Veliki Bastaji. Na lokalitetu su vršena probna arheološka istraživanja koja su pokazala da se radi o antičkom građevinskom kompleksu, vjerojatno *villa rustica*. Pronađena je velika količina građevinskog materijala, žbuke oslikane floralnim ornamentima te dijelovi mozaika.

Lokacija:	Veliki Bastaji
Klasifikacija:	arheološka baština
Vrijeme nastanka:	1. st. do 4. st.
Oznaka kulturnog dobra:	ROS-0459-1974
Vrsta:	nepokretno kulturno dobro – pojedinačno
Pravni status:	zaštićeno kulturno dobro

2.1.7. Arheološko nalazište “Kravljak”

Na širem prostoru zaseoka Kravljak kraj Đulovca nalazi se nekropola tumula³ od kojih tri imaju monumentalne razmjere. Na tumulu 2 vidljiva su oštećenja s bočne strane. Humci variraju u veličini i promjer im se kreće od nekoliko metara do preko 30 metara, a sačuvane su visine od 1 do 8 metara. Radi se o neistraženom lokalitetu halštatske grupe Kaptol. Riječ je o izuzetnoj, dosad neistraženoj cjelini halštatske kulture u okviru čitave Hrvatske.

Lokacija:	Kravljak
Klasifikacija:	arheološka baština
Vrijeme nastanka:	8 st.p.n.e. do 6 st.p.n.e.
Oznaka kulturnog dobra:	P-4363
Vrsta:	nepokretno kulturno dobro – pojedinačno
Pravni status:	preventivno zaštićeno kulturno dobro

³ **Tumul** (latinski naziv za humak ili manje brdo[1]), još i gromila i mogila (engleski: barrow; njemački: hügelgrab; ruski: kurgan; irski: cairn; velški: carnedd; škotski: càrn; portugalski: mamoas) je veći ili manji zemljani ili kameni humak pod kojim se nalazi jedan ili više grobova.

3. GEOGRAFSKI POLOŽAJ

Općina Đulovac smještena je na istočnim obroncima Bilogore i zapadnim obroncima Papuka što obuhvaća cjelokupni sjeverno-istočni dio Bjelovarsko-bilogorske županije te kroz nju teče rijeka Ilova. Općina se prostire na 188,22 km² što čini 7,1% površine županije. Općina se nalazi na jugoistoku Bjelovarsko bilogorske županije i graniči sa nekoliko JLS iz Bjelovarsko bilogorske i Virovitičko podravske županije.



Slika 4. Općina Đulovac na karti Bjelovarsko-bilogorske županije

Prema Krajobraznoj osnovi Hrvatske (1999.) s obzirom na prirodna obilježja ovaj prostor pripada krajobraznoj jedinici Bilogorsko-moslavačkog prostora. Ovu krajobraznu jedinicu karakterizira agrarni tip krajolika na blagim brežuljcima i kontinuirani šumski pojas. Identitet i vrijednost prostoru daje slikovit odnos poljoprivredno šumskih površina.

Najistaknutiju degradaciju prostora čine geometrijske regulacije vodotoka s gubitkom potočnih šumaraka te gradnja na pejzažno eksponiranim lokacijama. U blago brdovitom području na području lokacije, podjednaki dio pripada poljodjelskim i šumskim područjima, dok izgrađene strukture pripadaju najbližem naselju Đulovac. Matrica izgrađenih područja ima ishodište na linijskoj izgradnji duž prometnica a povezujući naselja duž prometnica.

Unutar ovog krajobraznog područja zastupljene su veće poljoprivredne površine, velikih parcela i krupnog uzorka, koje su obrubljene listopadnim šumama. Osnovno obilježje prostora su mješovite, antropogene površine ruralnog karaktera. Ovaj opći krajobrazni tip obilježava ruralni karakter okoline naselja. Vizualni karakter općeg brežuljkastog ruralnog mješovitog krajolika određuje fragmentarnost

i različiti stupanj prostornog reda. Područje lokacije nema veliku vizualnu izloženost zahvaljujući visokom površinskom pokrovu.

3.1. Klimatska obilježja

Područje Bjelovarsko-bilogorske županija a samim time i Općina Đulovac pripadaju prema Köppenovoj klasifikaciji, klimi toplo umjerenog kišnog tipa (C) u kojem je srednja mjesečna temperatura najhladnijeg mjeseca $-2,7^{\circ}\text{C}$, a srednja mjesečna temperatura najtoplijeg mjeseca nije veća od $+25,6^{\circ}\text{C}$.

Tabela 1. Srednje mjesečne temperature zraka

Srednje mjesečne temperature zraka od 2010. - 2016. u $^{\circ}\text{C}$, Mjerna postaja Daruvar												
Godina	Siječanj	Veljača	Ožujak	Travanj	Svibanj	Lipanj	Srpanj	Kolovoz	Rujan	Listopad	Studeni	Prosinac
2016	1,3	6,8	7,1	12,3	15,5	20,4	22,3	19,4	17	9,6	6,6	-0,8
2015	3,4	2	6,8	11,2	16,6	20	23,4	22,4	16,4	10	7,1	3
2014	4,7	12,9	13,2	15,4	18	23,3	24,6	25,6	21,4	18,4	16	11,8
2013	1,8	2	4,8	12,5	15,8	19,2	22,1	21,7	15,2	13	6,7	2,9
2012	2,1	-2,7	8,4	12	15,8	21,4	23,4	22,6	17,3	11	9,1	0,9
2011	-0,8	1,9	6,6	11,5	15,8	19,7	22,3	20,4	14,7	8,8	8,9	0,6
2010	-0,8	1,9	6,6	11,5	15,8	19,7	22,3	20,4	14,7	8,8	8,9	0,6

Tabela 2. Godišnji hod količine oborina

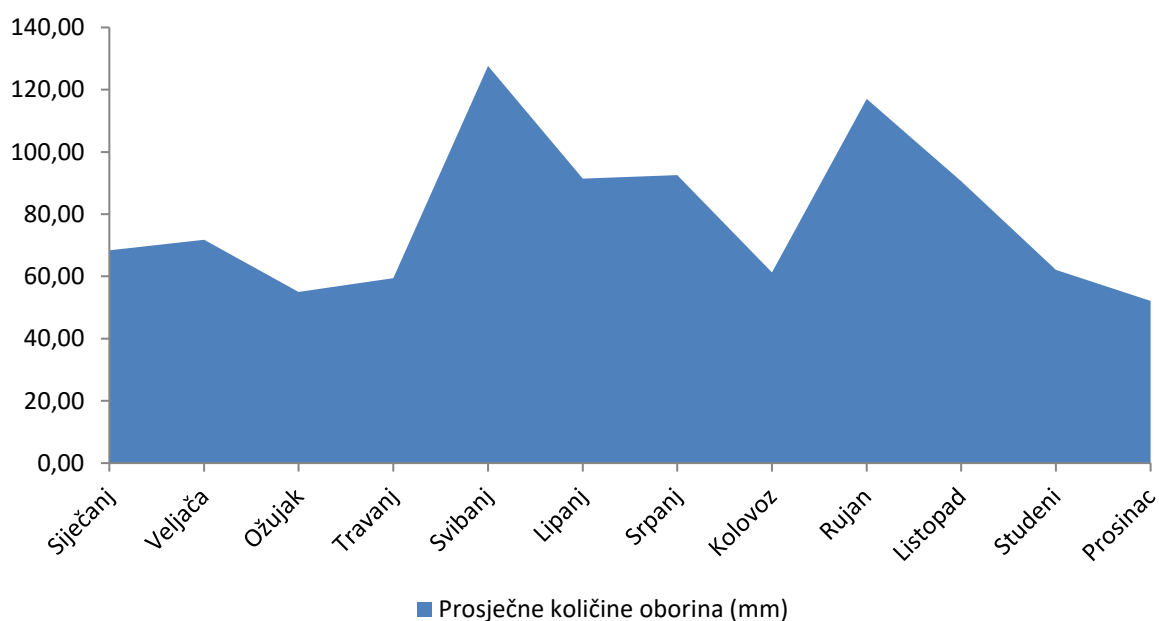
Godišnji hod količine oborina od 2010. - 2016. u mm, Mjerna postaja Daruvar												
Godina	Siječanj	Veljača	Ožujak	Travanj	Svibanj	Lipanj	Srpanj	Kolovoz	Rujan	Listopad	Studeni	Prosinac
2016	98	93,4	103,9	35,3	83,7	99,6	152,6	66,2	48,5	69,3	95,9	5,9
2015	113,4	79,3	53,3	34	173,4	34,8	50,6	71,7	95,5	160,9	48,3	9
2014	42,8	84	37,3	123,1	191,4	54,3	132,2	125,8	196,5	169,5	23,9	67,7
2013	82,9	113,4	91	68,5	81,8	55,5	60,9	53,9	133,6	22	122,2	1
2012	32,1	48,2	7,4	55,6	110,6	89,4	59,3	4,5	105,9	91,8	63,9	120,2
2011	19	14,4	34,2	19,2	55,1	44,2	121,2	39,8	27,1	64,6	0,3	93,6
2010	90,6	69,7	57,9	80	197,4	261,9	70,7	67,3	212,5	56,3	80,1	67,7

Tabela 3. Vrijednosti važnijih meteoroloških elemenata

Srednje godišnje i godišnje vrijednosti važnijih meteoroloških elemenata od 2010. - 2016., Mjerna postaja Daruvar		
Godina	Srednje godišnje vrijednosti	Godišnje vrijednosti

	<i>temperatura zraka, °C</i>	<i>tlak zraka, hPa</i>	<i>relativna vlaga zraka, %</i>	<i>količina oborina, mm</i>	<i>broj dana sa snježnim pokrivačem ≥ 1 cm</i>	<i>vedri dani</i>	<i>oblačni dani</i>
2016	11,5	999,2	81	952,3	12	55	108
2015	11,9	1000,7	79	924,2	25	62	106
2014	12,3	997,5	82	1248,5	14	38	131
2013	11,5	1005,9	80	886,7	34	57	131
2012	11,8	998,1	75	788,9	34	69	93
2011	11,2	1000,1	78	532,7	20	72	98
2010	10,9	995,2	81	1312,1	48	37	130

Srednja godišnja temperatura zraka iznosi 10,9 - 11,5°C. Srednje trajanje razdoblja sa srednjom dnevnom temperaturom zraka > 5°C iznosi 240 - 260 dana, a 127 dana u godini je preko 15°C (najpovoljnija za razvitak vegetacije travanj-rujan). Srednji godišnji broj ledenih dana (temperatura zraka < 0°C) iznosi 18. Srednji godišnji broj ledenih dana (temperatura zraka < - 10°C) iznosi 7. Srednji godišnji broj vrućih dana (temperatura zraka > 30°C) iznosi 26.



Grafikon 1. Prosječne količine oborina po mjesecima, 2010.-2016.

Oborine su podjednako raspoređene tijekom cijele godine, s tim da manje količine padnu u hladnom dijelu godine. Topliji dio godine je kišovitiiji, ali proljeće je kišovitije od ljeta. Srednja desetogodišnja količina oborina iznosi 778,7 mm, a raspon se kretao od 640,6 mm (2003. godine) do 1312,1 mm (2010 godine). Srednja količina oborina za topliji dio godine iznosi 400 - 600 mm.

Vjetrovi su, općenito, slabi. Prosječna godišnja vlaga zraka u Bjelovarsko-bilogorskoj županiji je oko 74%, te se može reći da je relativno bogata vlagom tijekom cijele godine. Kišnih dana je u prosjeku 121, s grmljavinom 27, a tučom 1 dan u godini.

Magla se javlja prosječno 46,6 dana u godini, a najčešće u nizinskim dijelovima rijeka i potoka. Mrazovi su najčešći u periodu između mjeseca listopada i mjeseca travnja. Najopasniji su kad se pojave u vegetacijskom periodu poljoprivrednih kultura.

Na postaji u Daruvaru bilježi se trajanje sijanja sunca. Prosječno godišnje ima 1921 sati sa sijanjem sunca, ali to u pojedinim godinama može varirati od 1645 do čak 2107 sati. Najsunčaniji mjesec je srpanj s prosječno 283 sata sa sijanjem sunca. Prosinac ih ima najmanje, samo 56 sati. Prosječno manje od 100 sati imaju mjeseci od studenog do veljače.

Srednja godišnja naoblaka kreće se između 5 i 6/10. Prema srednjim mjesečnim vrijednostima naoblake, najoblačnije razdoblje godine je kasna jesen i početak zime, kada su srednje vrijednosti veće od 7/10. Naoblaka je najmanja sredinom ljeta i početkom jeseni kada su srednje vrijednosti manje od 5/10. Vedrih dana ima najviše u kolovozu, a najmanje u studenom i prosincu. Oblačnih dana ima najviše krajem jeseni i početkom zime a najmanje ljeti.

3.2. Ekološka mreža i Natura 2000

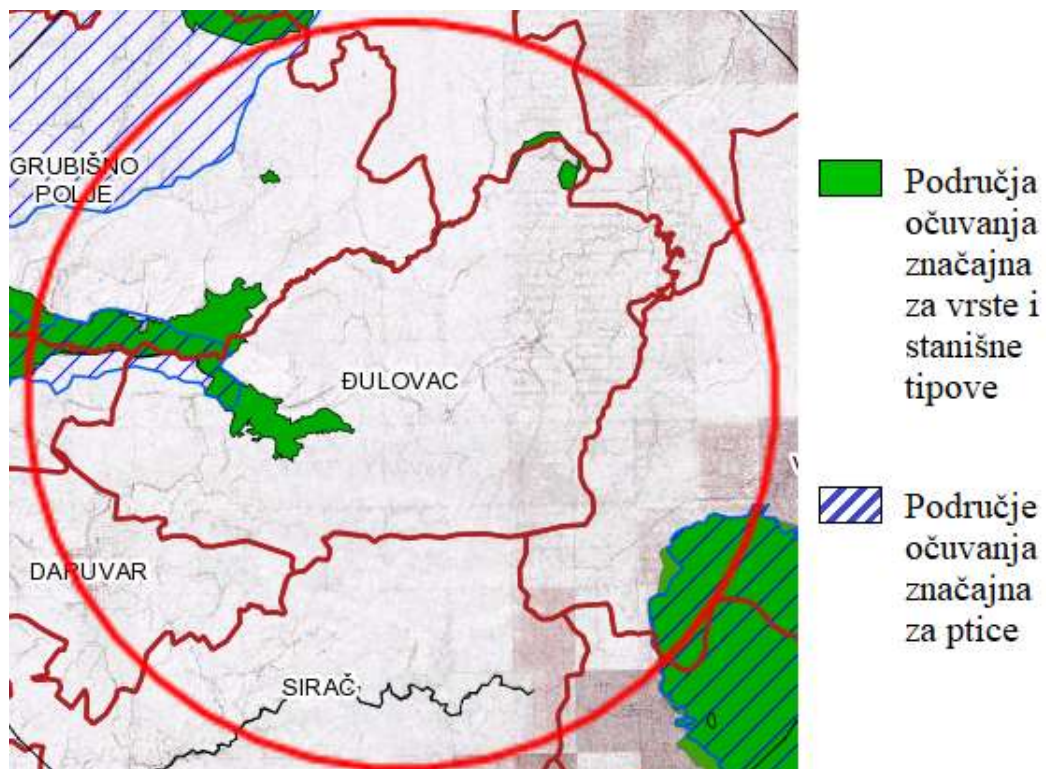
Ekološka mreža je sustav međusobno povezanih ili prostorno bliskih ekološki značajnih područja, koja uravnoteženom biogeografskom raspoređenošću značajno pridonose očuvanju prirodne ravnoteže i biološke raznolikosti koju čine ekološki značajna područja za Republiku Hrvatsku, a uključuju i ekološki značajna područja Europske unije Natura 2000 važnih za očuvanje ugroženih divljih svojti i stanišnih tipova.

Na području općine Đulovac postoje 2 lokaliteta koja su uključena u *Područja očuvanja značajna za vrste i stanišne tipove*:

HR2001293 Livade kod Grubišnog Polja se u najvećem dijelu prostiru na području k.o. Maslenjača, ali i obuhvaćaju dio naselja Veliki Bastaji, Škudinovac i gornja Vrijeska.

HR2001216 Ilova se prostire uz rijeku Ilovu koja predstavlja sjevernu granicu općine Đulovac.

HR1000010 Poilovlje s ribnjacima je jedino *Područje očuvanja značajno za ptice* te obuhvaća dio naselja Maslenjača i Borova Kosa.



Slika 5. Područje obuhvata Ekološke mreže na području Općine Đulovac

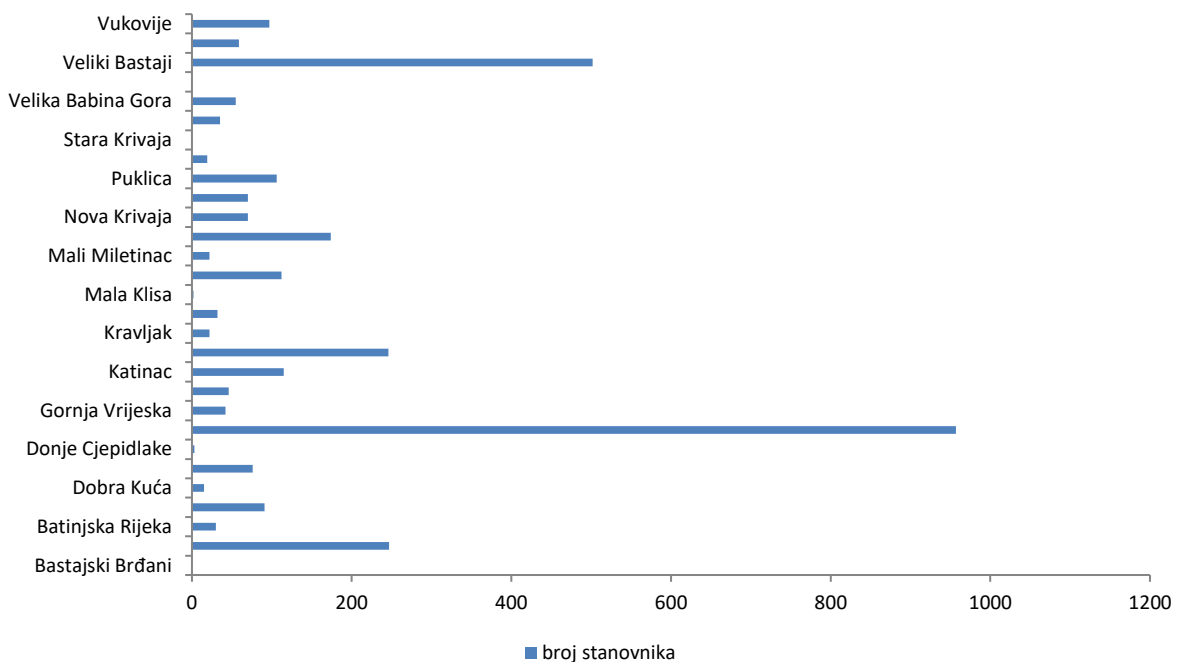
4. ANALIZA POSTOJEĆEG STANJA

4.1. Stanovništvo

Općina Đulovac je prema Popisu stanovništva iz 2011. godine treća najveća općina po broju stanovnika na području Bjelovarsko-bilogorske županije s ukupno 3.245 stanovnika, 945 stambenih jedinica, i 961 registriranih domaćinstava.

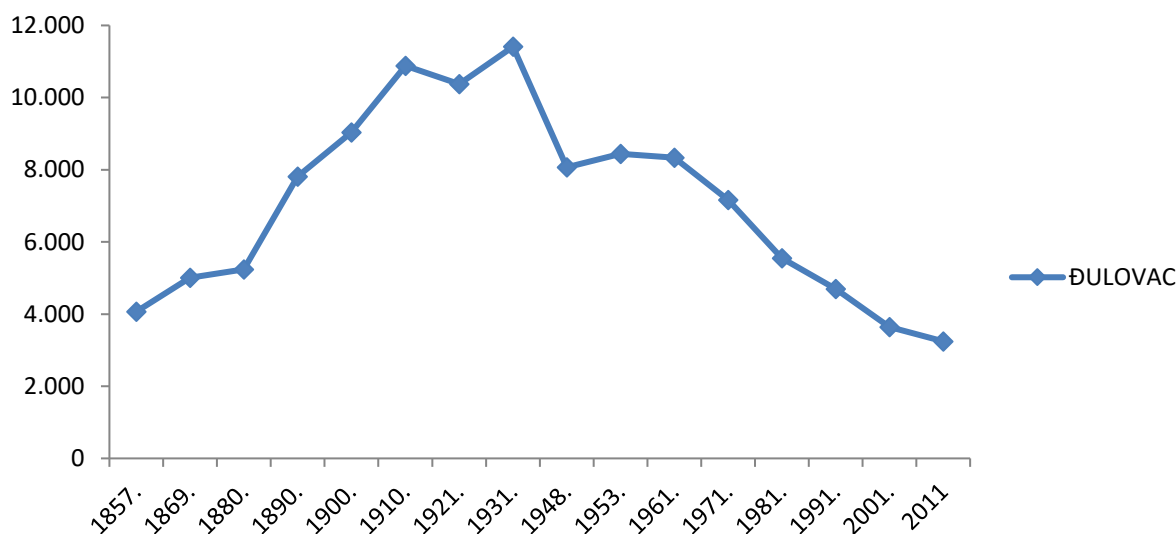
U svom administrativnom sastavu obuhvaća narednih 29 naselja: Bastajski Brđani (nenaseljeno), Batinjani, Batinjska Rijeka, Borova Kosa, Dobra Kuća, Donja Vrijeska, Donje Cjepidlake, Đulovac, Gornja Vrijeska, Gornje Cjepidlake, Katinac, Koreničani, Kravljak, Mala Babina Gora, Mala Klisa, Mali Bastaji, Mali Miletinac, Maslenjača, Nova Krivaja, Potočani, Puklica, Removac, Stara Krivaja (nenaseljeno), Škodinovac, Velika Babina Gora, Velika Klisa (nenaseljeno), Veliki Bastaji, Veliki Miletinac, Vukovije.

Općinsko središte, naselje Đulovac je sa 957 stanovnika najveće naselje u općini, a slijede Veliki Bastaji sa 502 stanovnika te Batinjani i Koreničani sa 247 i 246 stanovnika.



Grafikon 2. Stanovništvo prema naseljima Općine

Demografsku sliku Općine Đulovac, gledajući ukupne podatke od 1991. godine do 2011. godine, karakterizira pad broja stanovnika. Nakon osamostaljenja Hrvatske, uz već postojeće negativne demografske trendove, negativan utjecaj na demografsku sliku Općine imao je i Domovinski rat, tijekom kojeg je veći dio stanovništva srpske i crnogorske nacionalnosti napustio Općinu Đulovac.

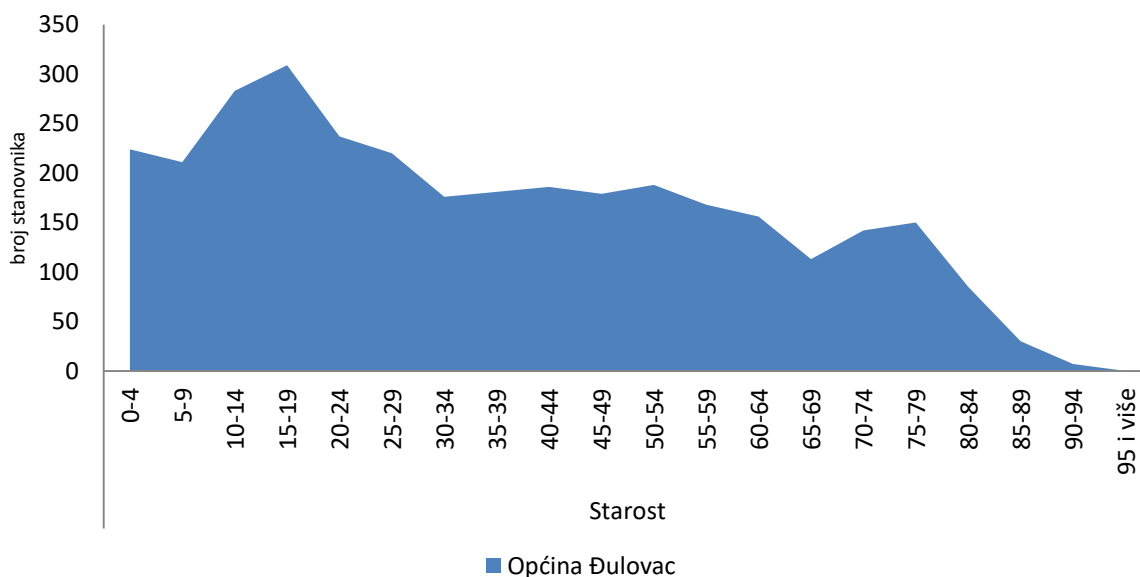


Grafikon 3. Kretanje broja stanovnika na području Općine od 1857.

Procjenjuje se da je između 1991. i 1993. godine s područja Općine izbjeglo oko 3.200 stanovnika, dakle nešto više od 2/3 stanovništva zabilježenog na popisu 1991. godine, pri čemu su neka naselja ostala poluprazna ili gotovo prazna. Dio iseljenog stanovništva nadoknađen je naseljavanjem pojedinih dijelova općine stanovništvom koje karakteriziraju potpuno drukčija demografska obilježja. Riječ je u prvom redu o Hrvatima s Kosova, ali i o izbjeglicama sa područja Bosne i Hercegovine.

U međuvremenu se, u zadnjih nekoliko godina na područje Općine vratio i dio stanovništva srpske nacionalnosti. Sve je to rezultiralo današnjim, za 22,5% manjim brojem stanovnika u odnosu na stanje zabilježeno 1991. godine. Međutim, stanovništvo Općine danas ima znatno povoljnije dobne karakteristike.

U proteklom desetljeću prostor Općine najvećim dijelom su naseljavale mnogočlane obitelji sa većim brojem djece, dakle pretežno mlado stanovništvo i stanovništvo srednje dobi. Doseljeno stanovništvo je tako bitno utjecalo na promjenu dobne strukture Općine Đulovac, koja je danas znatno povoljnija.



Grafikon 4. Starosna struktura stanovništva

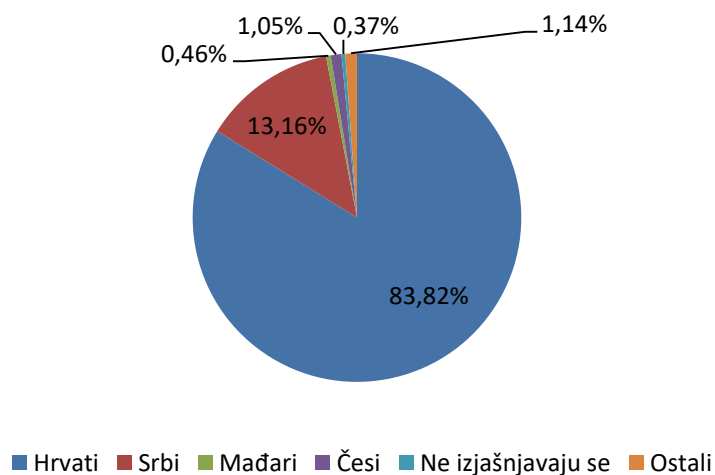
Postotak stanovništva koje je mlađe od 29 godina na razini države i županije iznosi 34%, dok je situacija na području općine Đulovac puno povoljnija jer je 46% stanovnika mlađe od 29 godina.

83,82% stanovništva se na prethodnom *Popisu stanovništva 2011* izjasnilo da su Hrvati. Ostatak čine nacionalne manjine, stanovnici koji se nisu izjasnili, stanovnici koji su se izjasnili u smislu vjeroispovijesti i slično.

Najzastupljenija nacionalna manjina u općini je srpska nacionalna manjina koja broji 427 stanovnika (13%), a slijede češka nacionalna manjina sa 34 stanovnika (0,01%) i mađarska nacionalna manjina s 15 stanovnika (0,004%). Pripadnici srpske nacionalne manjine zbog velike zastupljenosti prema *Zakonu o lokalnim izborima* ostvaruju pravo na 2 predstavnika u *Općinskom vijeću općine Đulovac*.

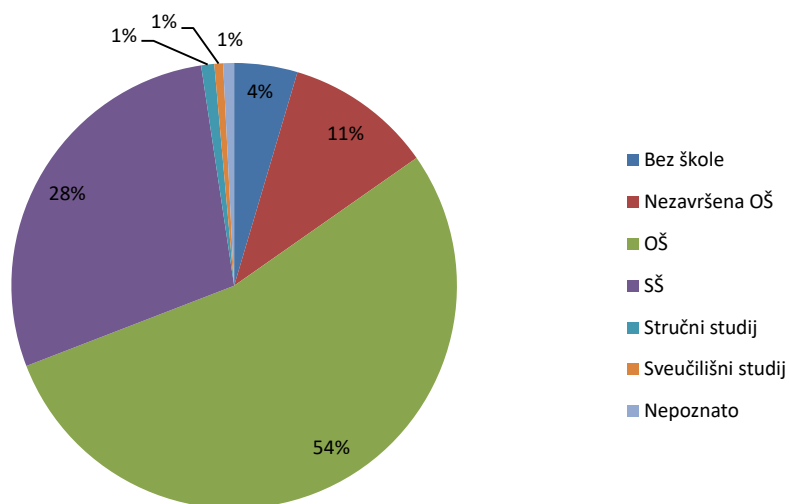
Na području Općine žive i pripadnici ostalih nacionalnih manjina (Albanci, Bošnjaci, Makedonci, Romi, Talijani, Nijemci, Rusini, Slovenci) koji zajedno čine 0,11% stanovništva Općine, te 0,003% stanovništva koje se nije izjasnilo o nacionalnoj pripadnosti.

Grafikon 5. Stanovništvo prema nacionalnoj pripadnosti



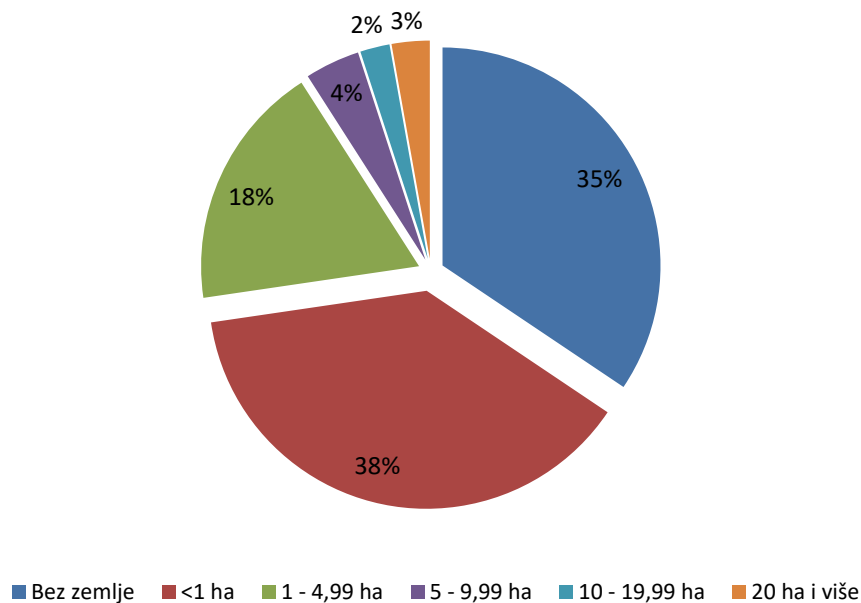
Najveći udio stanovnika čini stanovništvo katoličke (85%) te pravoslavne (13%) vjeroispovijesti. . 74 stanovnika su se izjasnili kao ostali, ostali kršćani, ateisti ili se uopće nisu izjasnili.

Općina Đulovac je prema Indeksu razvijenosti iz 2013 u skupini najnerazvijenijih općina i gradova. Jedan od čimbenika koji je utjecao na tako lošu poziciju općine na popisu je i udio obrazovanih stanovnika. Od ukupnog broja stanovnika općine Đulovac koji su stariji od 15 godina, 69% ima najviše završenu osnovnu školu, a 28% ima završenu srednju školu. Samo 40 stanovnika općine je u razdoblju popisa imalo završen stručni ili sveučilišni studij.



Grafikon 6. Obrazovna struktura stanovništva

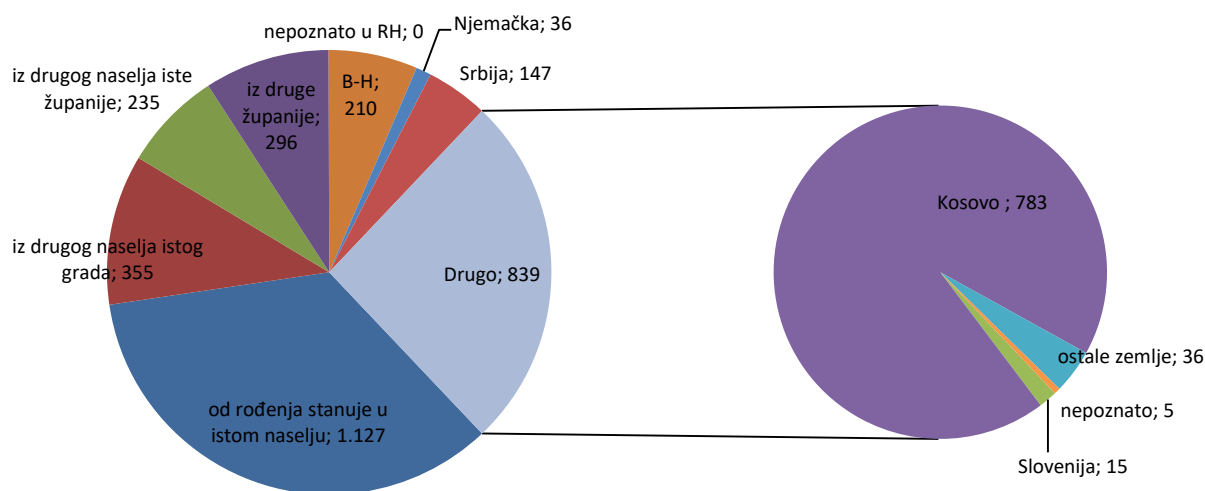
Budući da se općina nalazi u ruralnom kraju kojeg krasi velike količine šume i obradivih površina, 60,5% zaposlenih je bilo zaposleno u sektoru poljoprivrede, šumarstva i ribarstva. Popis stanovništva prezentira i podatke o kućanstvima ovisno o količini zemlje koju obrađuju tako da na području općine 35% kućanstava ne obrađuje nimalo zemlje, a 38% obrađuje manje od 1 ha zemlje.



Grafikon 7. Kućanstva prema površinama zemlje u obradi

Povijest općine Đulovac su obilježile velike migracije. Za vrijeme *Domovinskog rata* veliki se dio srpskog i crnogorskog stanovništva iselio, ali se taj gubitak stanovništva u određenoj mjeri nadoknadio naseljavanjem stanovništva iz Bosne i Hercegovine te Kosova.

Grafikon prikazuje strukturu stanovništva općine s obzirom na migracijska obilježja. Kao što se da iščitati sa grafikona, veliki dio stanovništva od rođenja živi na području općine, dok se 11% stanovništva doselilo iz drugog mjesta u RH. 40% stanovništva se doselilo iz inozemstva.



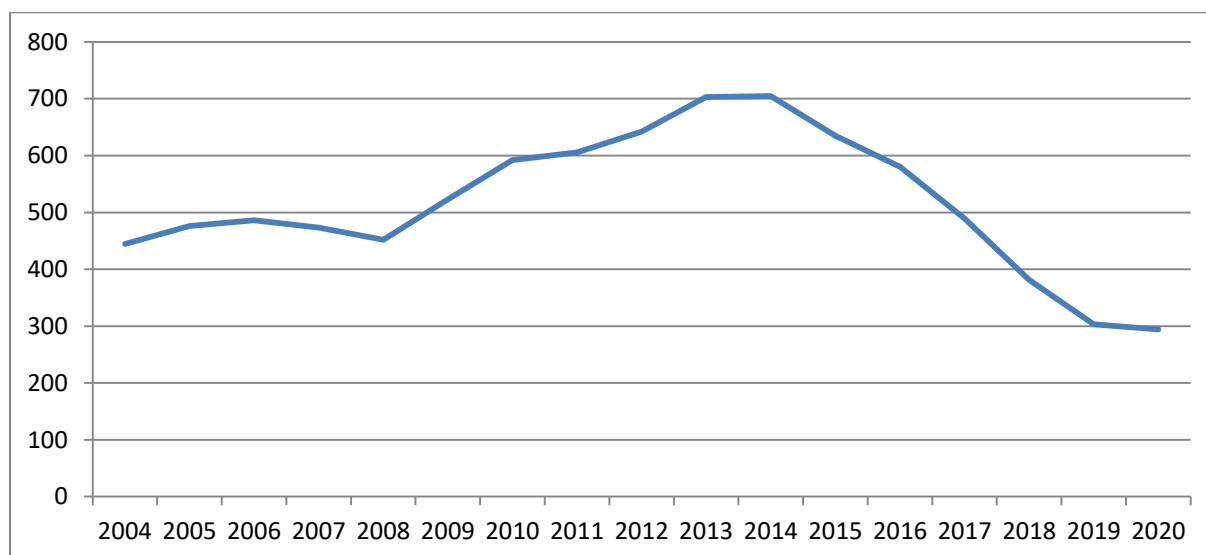
Grafikon 8. Migracijske karakteristike stanovništva

Nezaposlenost je i dalje problem koji muči stanovništvo općine Đulovac. Prema podacima HZZ-a, u prosincu, 2020. je na području općine Đulovac registrirano 294 osoba što je iznimno visoki broj nezaposlenih u odnosu na susjedne JLS.

JLS	Ukupno		broj stanovnika (Popis stanovništva 2011.)	broj nezaposlenih osoba na 1000 stanovnika
	Ukupno	Žene		
Daruvar	351	179	11.633	30,17
Dežanovac	87	48	2.715	32,04
Đulovac	294	144	3.245	90,60
Končanica	68	34	2.360	28,81
Sirač	88	46	2.218	39,68
Ispostava Daruvar	888	451	22.171	40,05

Tabela 4. Nezaposlenost na području Općine

Podatak da svaka treća nezaposlena osoba evidentirana u popisu nezaposlenih HZZ-a u Ispostavi Daruvar dolazi s područja općine Đulovac je znak da je nezaposlenost duboko ukorijenjen problem koji se ne može riješiti u kratkom vremenskom razdoblju.



Grafikon 9. Kretanje broja nezaposlenih na području Općine Đulovac, 2004.-2017.

Također, veliki broj osoba sa područja općine su korisnici zajamčene minimalne naknade te ovise o socijalnim davanjima. Pridodamo li tom iznosu i ostala socijalna davanja kao što su: naknada za troškove stanovanja, pravo na troškove ogrijeva, osobna invalidnina, doplatka za pomoć i njegu, subvencija za struju, jednokratne naknade i slično, iznos socijalne pomoći stanovnicima općine

Đulovac premašuje 3 milijuna kuna. Više od 18% stanovništva općine Đulovac je ovisno o socijalnim davanjima, te osim toga ne ostvaruje nikakve druge prihode.

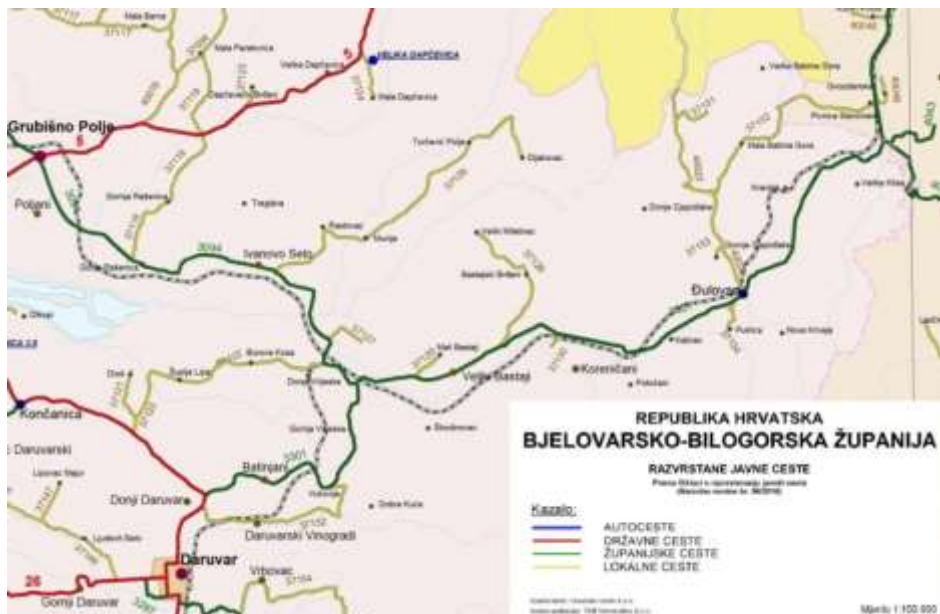
4.2. Infrastruktura

4.2.1. Prometna infrastruktura

4.2.1.1. Cestovni promet

Cestovni promet se u općini Đulovac odvija županijskim, lokalnim i nerazvrstanim cestama. Županijske ceste su javne ceste koje povezuju sjedišta županija s gradovima i općinskim sjedištima, koje povezuju sjedišta gradova i općina međusobno, preko kojih se ostvaruje veza grada ili gradskih dijelova s državnim cestama, a koje su razvrstane kao županijske ceste.

Na teritoriju općine nalaze se dvije županijske ceste. ŽC 3301 se proteže od županijske granice sa VPŽ do spajanja na DC5 u Donjem Daruvaru. ŽC 3094 se s jedne strane spaja na ŽC3301 kod naselja Maslenjača dok se s druge strane spaja na DC28 u V. Grđevcu.



Slika 6. Mreža prometnica na području Općine

OZNAKA	NAZIV	DULJINA/M
ŽC 3301	(DC5 Donji Daruvar – Đulovac, županijska granica)	27.210 m
ŽC 3094	(DC28 V. Grđevac – ŽC 3301)	26.665 m
UKUPNO		53.875 m

Tabela 5. Duljina prometnica na području Općine

Lokalne ceste su javne ceste koje povezuju sjedište grada, odnosno općine s naseljima s više od 50 stanovnika unutar grada ili općine, ceste u urbanom području koje povezuju gradske četvrti sa županijskim cestama, ceste koje povezuju susjedne gradske četvrti međusobno, a koje su razvrstane kao lokalne ceste. Lokalne ceste su od velikog značaja za stanovnike općine Đulovac jer povezuju manja naselja s županijskom cestom.

OZNAKA	NAZIV	DULJINA/M
LC 37121	LC37122 – Dioš	1.621 m
LC 37122	ŽC 3094 – Borova Kosa – Šuplja Lipa – DC5	7.555 m
LC 37127	ŽC 3094 Mala Maslenjača – Velika Maslenjača	1.570 m
LC 37128	ŽC 3301 – Bastajski Brđani – Veliki Miletinac	5.480 m
LC 37129	ŽC 3301 – Mali Bastaji	940 m
LC 37130	ŽC 3301 – Koreničani	501 m
LC 37131	LC 40022 - Removac	665 m
LC 37132	LC 40022 – Mala Babina Gora – županijska granica	4.665 m
LC 37133	LC 40022 – Gornje Cijepidlake	950 m
LC 37134	ŽC 3301 – Puklica	2.055 m
LC 37152	ŽC 3301 Vukovje – Daruvar	6.100 m
LC 40022	ŽC 3301 – županijska granica	7.124 m
	UKUPNO	39.226 m

Tabela 6. Lokalne ceste na području Općine

Nerazvrstane ceste su ceste koje se koriste za promet vozilima, koje svatko može slobodno koristiti na način i pod uvjetima određenim Zakonom i drugim propisima, a koje nisu razvrstane kao javne ceste.

OZNAKA	NAZIV	DULJINA/m
N1	Đulovac (ŽC 3301) - Puklica(L37134)	1220
N2	M.Bastaji (L37129) - Maslenjača	2120
N3a	Maslenjača (ŽC 3301) - Maslenjača(L37127)	1150
N3b	Maslenjača (N3a) - Maslenjača(L37127)	175
N4	Maslenjača (N2) - V.Miletinac (L37128)	2950
N5	Batinjani (ŽC 3301) - Batinjani(L37152)	1025
N6	Batinjani (ŽC 3301) - B. Rijeka(L37152)	1200
N7	B.Rijeka (ŽC 3301) - B.Rijeka(L37152)	1555

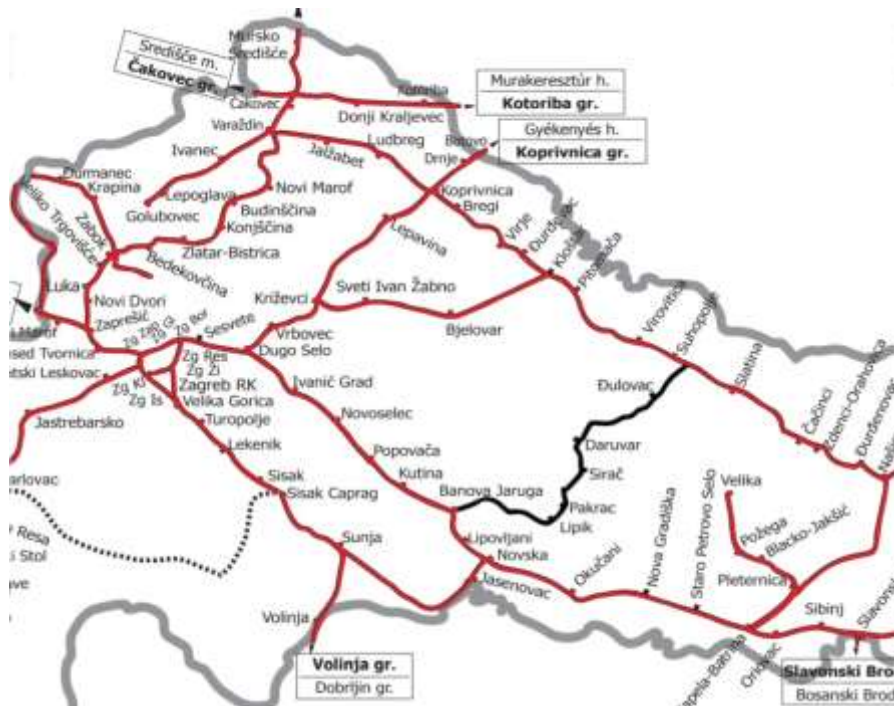
N8	Vukovje(L37152) - Vukovje (L37152)	875
N9	B.Kosa(L37122) - granica općine za I. Selo	3030
N10	Batinjani (ŽC 3301) - D. Vrijeska(L3122)	3160
N11	Maslenjača (L37127) - Maslenjača(N2)	810
N12	M.Bastaji (L37129) - Maslenjača(N4)	1680
N13	M.Bastaji (L37129) -B. Brđani(L37128)	3175
N14	Potočani (ŽC 3301) - Katinac(D34)	2585
N15	Potočani (ŽC 3301) - Đulovac (ŽC 3301)	3870
N16	Đulovac (L40022) - Đulovac	1570
N17	S.Krivaja (L37135) - granica općine za Levinovac	4220
N18a	Kravljak (ŽC 3301) - M.B.Gora (kod groblja)	2890
N18b	Kravljak (ŽC 3301) - Kravljak (N18a)	1665
N19	D.Cjepidlake (L40022) - M.B.Gora(N18a)	2730
N20a	M.B.Gora (N18a) - V.B.Gora (L37132)	3550
N20b	V.B.Gora (N20a) - V.B.Gora (L37132)	1425
N20c	N20c V.B.Gora (N20a) - V.B.Gora (L37132)	375
N21	Đulovac (L40022) - Kravljak(N18a)	3055
N22	N22 B.Brđani (L37128) - D.Cjepidlake(L40022)	5900
N23	B.Brđani (L37128) - M.Miletinac-granica općine za Djakovac	3540
N24	V.Bastaji (ŽC3301) - Škodinovac	2340
N25	Đulovac (L40022) - Stara Krivaja (L37135)	3780
N26	N26 Stara Krivaja (L37135) – Nova Krivaja (L37136)	1120
	UKUPNO	68740

Tabela 7. Nerazvrstane ceste na području Općine

4.2.1.2. Željeznički promet

Prema Odluci o razvrstavanju željezničkih pruga (NN 3/2014) željezničke pruge u Republici Hrvatskoj u skladu s člankom 14. stavkom 1. Zakona o željeznici, razvrstavaju se na:

- pruge za međunarodni promet (M),
- pruge za regionalni promet (R),
- pruge za lokalni promet (L).



Slika 7. Mreža željezničkih prometnica

Željeznička pruga L204 (Banova Jaruga – Daruvar – Pčelić raspusnica) dužine 95.752 metara je jedina pruga koja prolazi kroz teritorij općine Đulovac. Dio je prijevozne željezničke mreže Hrvatskih željeznica. Promet prugom je zatvoren od svibnja 2010 godine radi obnove. Predviđenim linijama se trenutno prometuje autobusima. Na dionici Banova Jaruga – Pakrac (kategorija B2) je najveće dopušteno opterećenje po osovini bilo 18 tona ili 6,4 t/m. Na dionici Pakrac – Pčelić raspusnica (kategorija A) najveće dopušteno opterećenje po osovini iznosi 16 tona ili 5,0 t/m.

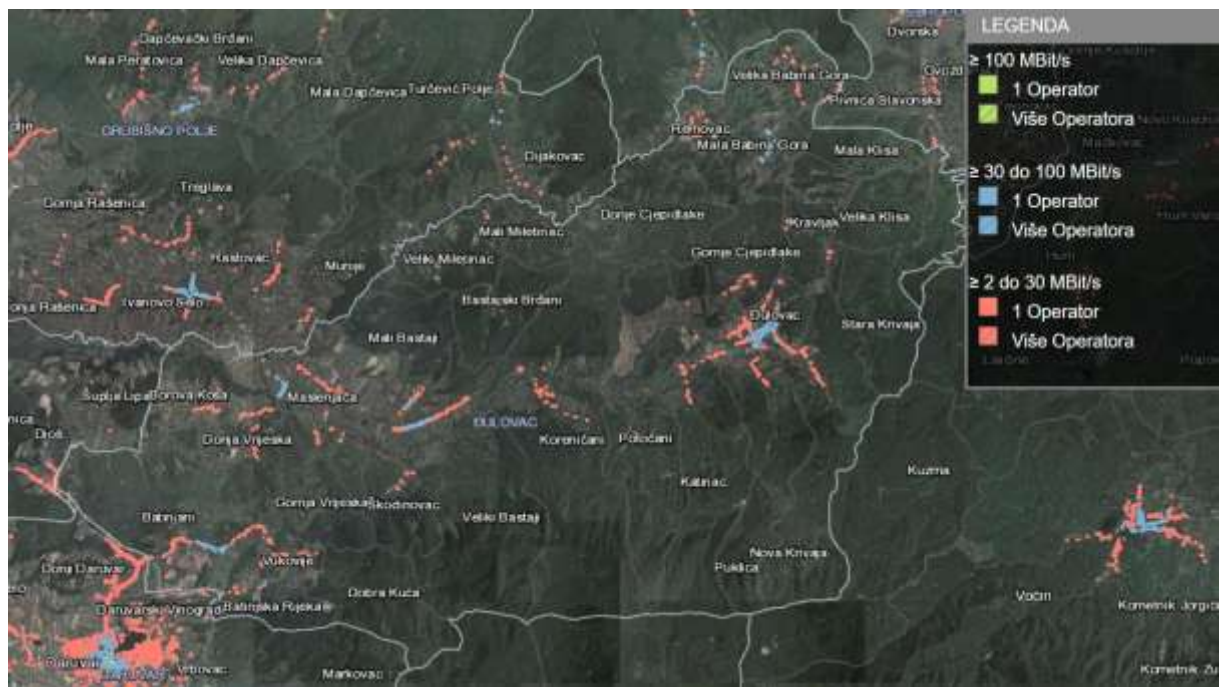
4.1.2.4. Zračni promet

Na području naselja Maslenjača uređena je poletno sletna staza za poljoprivredne zrakoplove.

4.1.2.5. Pošta i telekomunikacijska infrastruktura

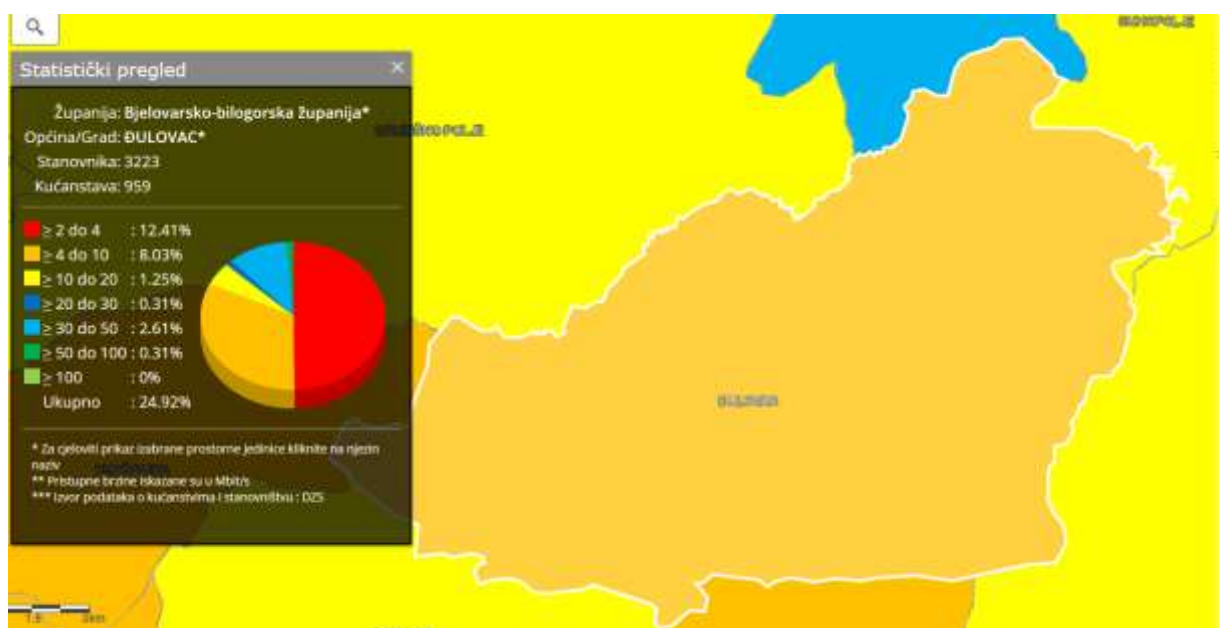
Na području Općine Đulovac, organizirane su poštanske usluge koje obavlja HP – Hrvatska pošta d.d. Zagreb. Poštanski ured smješten je u glavnom naselju općine, u Đulovcu, Đurina ulica 132. Poštanski ured je povezan vlastitom linijom sa središtem u Daruvaru i Bjelovaru, a ured posluje pet dana u tjednu, od ponedjeljka do petka. U sklopu poštanskih usluga, stanovništvu su u poštanskom uredu osigurane i usluge *Western Uniona*, *mjenjački poslovi* i *usluge stambene štedionice*.

Infrastruktura za širokopojasni internet osigurava mogućnost priključenja korisnika na mrežu i to na području svih naselja općine. U najvećem broju naselja, stanovništvu je dostupna mreža brzine 2 – 30 Mbit/s, dok je u dijelovima naselja Đulovac, Veliki i Mali Bastaji, Maslenjača, Batinjani i Mala Babina Gora dostupna brzina od 30 - 100 Mbit/s.



Slika 8. Dostupnost širokopojasne internet mreže na području Općine Đulovac

Najveći dio kućanstava koja koriste širokopojasni (ADSL) internet ima dostupnu brzinu od 2 do 4 Mbit/s. Prema podacima HAKOM-a 24,92% kućanstava sa područja općine Đulovac koristi širokopojasni internet.



Slika 9. Korištenje širokopojasnog interneta i raspodjela kućanstava prema brzini interneta

4.2.2. Komunalna infrastruktura

4.2.2.1. Vodoopskrba

Prema dostupnim podacima iz *Višegodišnjeg programa gradnje komunalnih vodnih građevina 2014 – 2023.*, područje Općine Đulovac potpada pod vodoopskrbnu zonu Daruvar u nadležnosti tvrtke Darkom – vodoopskrba i odvodnja d.o.o. kojemu je Općina Đulovac i jedan od osnivača.

U niže navedenoj tablici prikazan je broj naselja koje vodoopskrbna zona Daruvar obuhvaća, broj stanovnika, broj stanovnika s mogućnosti priključka te broj stanovnika koji su i priključeni na vodoopskrbni sustav.

Vodoopskrbna zona Daruvar	Ukupno	Općina Đulovac
broj naselja	63	29
broj stanovnika, Popis 2011.	22.171	3.245
broj stanovnika s mogućnosti priključka	19.456	2.553
broj stanovnika priključeno na javni vodoopskrbni sustav	14.356	620

Slika 10. Područje obuhvata Vodoopskrbne zone Daruvar

Kako je vidljivo iz tablice, Vodoopskrbna zona Daruvar obuhvaća ukupno 63 naselja, od čega se čak 46% naselja nalazi na području Općine Đulovac. Bez obzira na broj naselja, udio stanovnika koje obuhvaća vodoopskrbna zona, čini svega 15% ukupnog broja stanovnika vodoopskrbne zone. Međutim, svega je nešto više od 4% stanovnika Općine Đulovac priključeno na javni vodoopskrbni sustav. Službeni podaci o broju stanovnika s mogućnosti priključka, zbog neažuriranosti podataka od strane Darkoma d.o.o., nisu bili dostupni pri izradi ovog dokumenta te su korišteni podaci postojećeg *Prostornog plana Općine, 2009.* te *Studije zaštite vode Bjelovarsko-bilogorske županije iz 2005.*

Ovi podaci nisu se značajno promijenili od 2001. godine, kada je na području živjelo 3.640 stanovnika, a priključeno na javni vodoopskrbni sustav je imalo također 620 stanovnika⁴. Ovo dodatno ukazuje na (ne)izgrađenost javnog vodoopskrbnog sustava te pretežitou opskrbljenost stanovništva vodom iz vlastitih zdenaca (bunara).

Opskrba vodom na području općine Đulovac vrši se iz slijedećih izvora:

- iz vodoopskrbnog sustava grada Daruvara
- iz vodoopskrbnog sustava grada Virovitica
- kaptaža Puklica, kapaciteta 7 l/s
- kaptaža Škodinovac, kapaciteta 7 l/s
- kaptaža Gornja Vrijeska

Vodoopskrbna zona temelji se na zahvatu rijeke Pakre i na korištenju izvorišta s područja Općine Đulovac.

⁴ Studija zaštite voda Bjelovarsko-bilogorska županija, Vodoprivredno-projektini biro d.o.o. i Hrvatske vode d.d., 2005.



Slika 11. Infrastrukturni i vodno-gospodarski sustav Općine Đulovac

S obzirom da izvorišta na području vodoopskrbne zone Daruvar ne garantiraju postojanost dovoljnih količina vode za podmirenje rastućih potreba te se stoga predviđa povezivanje s vodoopskrbnim sustavom zone Garešnica – Grubišno Polje, čime će se osigurati dobava odgovarajućih količina vode za zonu Daruvar.

Dodatan eventualan nedostatak vode, nadoknadit će se izgradnjom magistralnog vodovoda Bjelovar – Daruvar, vodom iz Koprivničko – križevačke županije.

Vodoopskrbni sustav Općine Đulovac, sastoji se od pet međusobno nepovezanih cjelina, od kojih tri osiguravaju snabdijevanje vodom iz vlastitih lokalnih izvorišta:

1. Vodoopskrba naselja Đulovac, Puklica i Nova Krivaja temelji se na kaptažama u Puklici i Novoj Krivaji ukupnog kapaciteta oko 7 l/s. Vodoopskrba naselja Katinac (166 stanovnika) planira se riješiti priključivanjem na ovaj vodovod izgradnjom cjevovoda duljine cca 3500 m. Za vodoopskrbu naselja Potočani (47 stanovnika) potrebno je izgraditi crpnu stanicu i daljnjih 2000 m cjevovoda. Vodoopskrba naselja Gornje Cjepidlake (60 stanovnika), planira se riješiti priključivanjem na ovaj vodovod izgradnjom crpne stanice i cjevovoda duljine cca 1900 m.
2. Naselja Škodinovac, Veliki Bastaji, Mali Bastaji, Maslenjača, Borova Kosa i Donja Vrijeska opskrbljena su putem vodocrpilišta Škodinovac kapaciteta 7 l/s. Vodoopskrba naselja Koreničani (317 stanovnika), planira se riješiti priključivanjem na ovaj vodovod izgradnjom cjevovoda duljine cca 4000 m. Vodoopskrba naselja Bastajski Brđani (2 stanovnika) i Veliki Miletinac (57 stanovnika) planira se riješiti priključivanjem na ovaj vodovod, izgradnjom crpne stanice i cjevovoda duljine cca 5600 m. Za vodoopskrbu naselja Mali Miletinac (25 stanovnika), potrebno je izgraditi daljnjih 2400 m cjevovoda.
3. Naselje Gornja Vrijeska snabdijeva se vodom iz vlastite kaptaže.
4. Vodoopskrbna mreža jugozapadnog dijela općine koja obuhvaća naselja Batinjani, Vukovije, Dobra Kuća i Batinjska Rijeka, priključena je na vodno gospodarski sustav Grada Daruvara koji se temelji na zahvatu vode rijeke Pakre.
5. Naselja u sjeveroistočnom dijelu općine: Removac, Mala Babina Gora i Velika Babina Gora, vezat će se na vodoopskrbni sustav Grada Virovitice, za što su već izrađeni projekti. U sklopu ovog projekta, izgraditi će se crpna stanica „Babina Gora“ u Pivnicama.

Vodovodna mreža nije planirana u naseljima Donje Cjepidlake (10 stanovnika), Mala Klisa (5 stanovnika), Velika Klisa (11 stanovnika) i Kravljak (36 stanovnika), tako da vodoopskrbnim sustavom nije obuhvaćeno ukupno 62 stanovnika odnosno 1,7% stanovništva općine.

Rbroj	Naselja	Broj stanovnika	potrebe i plan izgradnje cjevovoda (m) i ostale infrastrukture	Izrađeni projekti	Građevinska dozvola
1	Đulovac	957	kaptaže u Puklici i Novoj Krivaji	N/P	N/P
2	Puklica	106		N/P	N/P
3	Nova Krivaja	70		N/P	N/P
4	Škodinovac	35	vodocrpilište Škodinovac	N/P	N/P
5	Veliki Bastaji	502		N/P	N/P
6	Mali Bastaji	112		N/P	N/P
7	Maslenjača	174		N/P	N/P
8	Borova Kosa	91		N/P	N/P
9	Donja Vrijeska	76		N/P	N/P
10	Katinac	115	3500	?	?
11	Gornje Cjepidlake	46	1900	?	?
12	Koreničani	246	4000	?	?
13	Bastajski Brđani (nenaseljeno)	0	5600 m i crpna stanica	?	?
14	Veliki Miletinac	59		?	?
15	Mali Miletinac	22	2400	?	?
16	Gornja Vrijeska	42	vlastita kaptaža	N/P	N/P
17	Batinjani	247	priključeni na vodni sustav Daruvara	N/P	N/P
18	Vukovije	97			
19	Dobra Kuća	15			
20	Batinjska Rijeka	30			
21	Removac	19	vezanje na vodoopskrbni sustav Grada Virovitice - izrađeni projekti; plan izgradnja crpne stanice Babina Gora u Pivnicama	DA	DA
22	Mala Babina Gora	32		DA	DA
23	Velika Babina Gora	55		DA	DA
24	Donje Cjepidlake	3	nije planirano	N/P	N/P
25	Mala Klisa	2			
26	Velika Klisa (nenaseljeno)	0			
27	Kravljak	22			
28	Potočani	70	2000 m i crpna stanica	?	?
29	Stara Krivaja (nenaseljeno)	0	nije planirano	N/P	N/P

Tabela 8. Potrebe i plan izgradnje cjevovoda

Prema gore navedenim podacima, 2.554 stanovnika s područja Općine ima osiguranu osnovnu vodovodnu infrastrukturu, što predstavlja 78,71% cjelokupnog stanovništva Općine.

Prema podacima iz dokumenta *Prva preraspodjela plana upravljanja vodama za 2017. godinu s raspoređenim viškom prihoda i primitaka iz 2016. godine, Hrvatske vode*, planira se izgradnja retncije

Miletinac, te nastavak izgradnje vodoopskrbnog cjevovoda naselja Koreničani i Potočani s precrpnom stanicom Veliki Bastaji.

4.2.2.2. Odvodnja otpadnih voda / kanalizacijski sustav i zaštita voda

Odvodnja otpadnih voda na području Općine Đulovac nije riješena na adekvatan način i vrši se otvorenim kanalima i grabama, te upuštanjem u vodene tokove. Isto tako, kao i na području cijele Bjelovarsko-bilogorske županije, većina naselja otpadne fekalne vode odvede u septičke jame, za koje je upitno i kako su izvedene, tako da se zagađuje okolni teren, dok se oborinske i otpadne vode odvede uglavnom otvorenim kanalima ili cestovnim jarcima u obližnje vodotoke.

Izgradnja mreže odvodnje i pročišćavanja otpadnih voda je najveći problem sustava komunalne infrastrukture zbog visokih troškova izvedbe ovih instalacija.

U izgradnji mreže trebat će se postaviti i određeni prioriteti, i to prvenstveno izgradnju sustava odvodnje i pročišćavanja otpadnih voda za veće zagađivače (postojeće farme i sl.), te za planirane nove gospodarske sadržaje.

Za kaptaže na području Općine Đulovac zaštita podzemne vode u vodonosniku provodit će se kroz dva stupnja zaštite.

Prvi stupanj zaštite je izrada karte ugroženosti vodonosnika od onečišćenja s površine terena (u anglosaksonskoj terminologiji poznata pod nazivom "vulnerability map"), a sastavni je dio Vodnogospodarske osnove.

Karta ugroženosti vodonosnika od onečišćenja s površine temelji se na hidrogeološkim značajkama vodonosnog sustava, pri čemu ključnu ulogu ima tip vodonosnika s obzirom na debljinu i propusnost pokrovnih naslaga vodonosnika, njihova apsorpcijska svojstva, hidrogeološke karakteristike vodonosnika (hidrogeološki parametri), način i veličina napajanja vodonosnika (infiltracija padalina i/ili dotok iz vodotoka), te smjer i brzina toka podzemne vode. Geokemijska karta pokazuje opterećenost tla različitim prirodnim i antropogenim onečišćenjima, koja mogu imati utjecaj na kakvoću podzemne vode.

Ovim se kartama dodaju karte postojećeg korištenja prostora, koji uključuje postojeće aktivne i potencijalne izvore onečišćenja podzemne vode, poljoprivredne i šumske površine i slično.

Drugi stupanj zaštite predstavlja zaštita podzemne vode unutar priljevnih područja crpilišta koja se ostvaruje kroz zone sanitarne zaštite crpilišta koje detaljno propisuje "Pravilnik o zaštitnim mjerama i uvjetima za određivanje zona sanitarne zaštite izvorišta vode za piće". Veličina pojedinih zaštitnih zona prvenstveno temelji na hidrogeološkim značajkama zahvaćenog vodonosnika pri čemu ključnu ulogu ima tip vodonosnika s obzirom na debljinu i propusnost pokrovnih naslaga, način i veličinu napajanja vodonosnika, smjer i brzinu toka podzemne vode prema crpilištu, te purifikacijski kapacitet pokrovnih naslaga i vodonosnika.

Unutar priljevnog područja provodi se pasivna i aktivna zaštita. Pod pasivnom zaštitom podrazumijeva se bezuvjetna zabrana smještaja pojedinih objekata i/ili zabrana određenih aktivnosti.

Pod aktivnom zaštitom podrazumijeva se redovito praćenje kakvoće podzemne vode na preljevnom području crpilišta, naročito nizvodno od aktivnih i potencijalnih onečišćivača prema crpilištu. Na taj se način uspostavlja praćenje kakvoće podzemne vode s ciljem ranog upozorenja.

Njime će se omogućiti pravovremeno registriranje onečišćenja podzemne vode, te poduzimanje različitih tehničkih mjera za sprečavanje prodora onečišćenja na crpilište, a time i u 9. vodoopskrbni sustav (npr. izvedba hidrauličkih barijera bušenjem zdenaca i crpljenjem vode, te uklanjanjem onečišćenja iz vodonosnika).

4.2.2.3. Plinska opskrba

Prema dostupnim podacima iz Prostornog plana Bjelovarsko-bilogorske županije, na području cijele Bjelovarsko-bilogorske županije, od ukupno 23 jedinica lokalne samouprave i 323 naselja, Općina Đulovac i Općina Zrinski Topolovac nemaju izgrađenu plinsku mrežu.

Zbog visokih troškova izgradnje, kao i prioritetnih pitanja rješavanja izgradnje ostatka vodoopskrbnog sustava i sustava odvodnje, izgradnja plinovodne infrastrukture nije prioritetno pitanje. Grijanje se kod najvećeg broja potencijalnih potrošača osigurava na drva ili lož ulje.

4.2.2.4. Zbrinjavanje komunalnog otpada

Komunalni otpad sa područja Općine odvozi se na uređeno odlagalište komunalnog otpada *Cerik* na području Grada Daruvara. Nakon uređenja *Županijskog ili regionalnog centra za gospodarenje otpadom*, komunalni otpad sa područja Općine odlagat će se na tom odlagalištu.

Organizirani odvoz komunalnog otpada organiziran je za 644 kućanstva, a provodi ga dva puta tjedno komunalno poduzeće Darkom – komunalna djelatnost d.o.o. iz Daruvara s kojom je sklopljen dugoročni ugovor o pružanju ove usluge na području Općine.

Prema podacima komunalnog poduzeća, na području Općine Đulovac tijekom 2016. godine ukupno je skupljeno 213.840 kg mješovitog komunalnog otpada.

Otpad se skupljao od ukupno 644 kućanstava u PVC posudama od 120 l te od 14 poslovnih subjekata od kojih je 10 otpad predavalo u PVC posudama od 120 l, a 4 subjekta u PVC kontejnerima od 1.100 l.

Također otpad se skupljao i iz 22 PVC kontejnera zapremine 1.100 l po potrebi prema pozivu komunalnog redara sa lokacija gdje su isti postavljeni (groblja, društveni domovi, javne površine-parkirališta i sl.).

U 2016. godini Darkom – komunalna djelatnost d.o.o. je izvršilo i organizirano skupljanje krupnog (glomaznog) otpada pri čemu je skupljeno ukupno 3.500 kg krupnog otpada iz 15 prijavljenih kućanstava koji je zbrinut na odlagalištu otpada Krndija koji upravlja Komunalac Pakrac d.o.o. i koji ima dopuštenje za odlaganje te vrste otpada.

Odvojeno skupljanje otpadnog tekstila, otpadnog metala i problematičnog otpada nije uspostavljeno na području općine Đulovac niti su se do sada provodile edukativno-informativne aktivnosti.

Na području Općine evidentirano je više lokacija na kojima je nekontrolirano odlagan otpad. Nekontrolirana odlagališta će se sanirati izmještanjem otpada na uređeno odlagalište otpada.

Na području općine Đulovac postoji nelegalno odlagalište otpada *Cjepidlake* koje se nalazi cca 1,5 km sjeverno od centra naselja Đulovac ukupne površine cca 1,5 ha. Koristilo se od 1995. godine do 2007. godine. Na lokaciju se uglavnom odlagao komunalni otpad, međutim, građani su sami dovozili glomazni otpad, građevinski otpad i sl. Lokacija je dijelom ograđena, nema izgrađenih objekata, kao ni prateće infrastrukture (struje, vode, kanalizacije).⁵

U gospodarskoj zoni u naselju Đulovac planirano je uređenje mini reciklažnog dvorišta (MRD) na površini od cca 250 m². Kako bi MRD moglo biti u funkciji, potrebno je osigurati slijedeću opremu:

- rolo kontejner za glomazni otpad pretežno metalnog sastava
- rolo kontejner za nemetalnog sastava
- rolo kontejner za građevinski otpad od manjih zahvata u kućanstvima
- kontejner za papir i karton
- kontejner za staklo
- kontejner za plastičnu ambalažu
- kontejner za metalnu ambalažu
- kontejner za istrošene baterije

Isto tako, MRD je potrebno asfaltirati, opremiti separatorom ulja i masti, te stupom za rasvjetu reflektorskog tipa. MRD dvorište će se urediti uz javnu prometnicu, te osigurati pristup i parkiranje osobnih vozila s prikolicom kojima će stanovnici dovoziti otpad.

S obzirom na promjene u zbrinjavanju otpada na širem lokalnom području, tj. izgradnji reciklažnog dvorišta u sklopu Darkoma d.o.o., Daruvar, Općina je aplicirala za nabavu spremnika za odvojeno prikupljanje komunalnog otpada kroz javni poziv Fonda za zaštitu okoliša, dok će odvoz istog i recikliranje, biti organizirano u sklopu reciklažnog dvorišta komunalnog poduzeća Darkom d.o.o., čije je Općina suvlasnik.

Suvremeni pristup odlaganju otpada temelji se na recikliranju sirovina i iskorištavanju bio otpada. Iskorištavanje bio otpada posebno je važan segment za Općinu Đulovac, budući da se radi o području orijentiranom na poljoprivrednu proizvodnju. Planskim mjerama i sustavom edukacije stanovništva treba poticati izdvajanje organske komponente kućnog i biološkog otpada, te njegovo korištenje u poljoprivredi.

Mjere za organizirano i kontrolirano postupanje s otpadom obuhvaćaju:

- izbjegavanje i smanjenje nastanka otpada
- maksimalno korištenje vrijednih svojstava otpada kada njegov nastanak nije moguće izbjeći
- sigurno odlaganje neiskoristivog otpada sa svim prethodnim i pratećim mjerama i postupcima od bilo koje vrste štetnog djelovanja.

⁵ Uniprojekt TERRA; Elaborat zaštite okoliša: Zatvaranje odlagališta neopasnog otpada "Cjepidlake", Općina Đulovac, svibanj 2016., dostupno na: http://mzoip.hr/doc/elaborat_zastite_okolisa_556.pdf

4.3. Odgoj i obrazovanje

Formalno obrazovanje u općini se odvija na razini predškolskog i osnovnoškolskog obrazovanja.

Predškolsko obrazovanje provodi Dječji vrtić Sunce čiji je osnivač Općina Đulovac. DV Sunce je ujedno i jedini proračunski korisnik Općine Đulovac. U školskoj godini 2017/2018, 43 djece je upisano u predškolu.

Zbog ograničenih financijskih sredstava, malog prostora za obavljanje predškolskog obrazovanja, te zbog malog broja stručnog osoblja, djeca su podijeljena u 3 skupine što znači da sudjeluju u obrazovanju svaka 3 tjedna.

Osnovna škola u Đulovcu čiji je osnivač Bjelovarsko-bilogorska županija je jedina institucija koja provodi aktivnosti osnovnoškolskog obrazovanja na području općine.

Prva školska zgrada u Đulovcu izgrađena je 1892. godine, no uništena je u požaru tijekom Drugog svjetskog rata. Današnja zgrada osnovne škole izgrađena je 1948. godine, a dograđena je 1962.

Nakon Domovinskog rata škola je sanirana i rekonstruirana, a dograđeno je i 2000 m² u kojih ulazi i nova športska dvorana.

Matična škola u Đulovcu u svom sastavu ima dvije područne škole: u Velikim Bastajima (I.-VIII. razred), koja je rekonstruirana i dograđena donatorskim sredstvima USAID-a, i područnu školu u Donjoj Vrijeskoj koja ima dva kombinirana razreda (I.-IV. razred).

U školskoj godini 2017/2018., OŠ Đulovac je pohađalo 261 učenik. 157 učenika je raspodijeljeno u 8 razrednih odjela od prvog do osmog razreda.

U područnoj osnovnoj školi Veliki Bastaji 93 učenika je raspoređeno u 8 razrednih odjela, dok u područnoj školi Donja Vrijeska postoje samo 2 kombinirana razredna odjela (I.-III. i II.-IV. razred) sa ukupno 11 učenika.

Učenicima na raspolaganju stoji širok izbor izvannastavnih (IN) i izvanškolskih (IŠ) aktivnosti. Učenici od prvog do četvrtog razreda tako mogu sudjelovati u sljedećim aktivnostima: lutkarska skupina (IN), ritmika (IN), ekološka skupina (IN), dramsko-recitatorska skupina (IN), kreativno čitanje (IN), vjeronaučna grupa (IN), mali informatičari (IN), vatrogasna mladež (IŠ), mažoretkinje (IŠ).

Učenici od petog do osmog razreda mogu izabrati jednu ili više izvan nastavnih aktivnosti: veliki pjevački zbor, tamburaški orkestar, gitare, čitalački klub, literarno-recitatorska skupina, pomladak Crvenog križa, klub mladih tehničara, *Meine Clique* – Moja družina, vjeronaučna grupa, školska zadruga „Papuk“ – Mali zadrugari, školska zadruga „Papuk“ – Vrtlari, školska zadruga „Papuk“ – Voćari, školska zadruga „Papuk“ – Keramičarska sekcija, školska zadruga „Papuk“ – Likovna sekcija, mladi cvjećari, Š.Š.K. „Tomislav“ – Sportska grupa, damsko – recitatorska skupina.

Općina Đulovac je kroz *Program javnih potreba u odgoju, obrazovanju, kulturi, informiranju i sportu za 2017. godinu* za potrebe u obrazovanju izdvojila 547.500,00 kn što predstavlja 33,19% više sredstava nego u 2016. godini.

Rbroj	Opis	2018 ⁶	2019 ⁷	2020 ⁸
1	Predškolsko obrazovanje	668.320,07	668.320,00	396.300,00
2	Osnovnoškolsko obrazovanje	75.068,36	75.068,00	106.000,00
3	Visokoškolsko obrazovanje	72.000,00	72.000,00	100.000,00
	UKUPNO:	815.388,43	668.320,00	602.300,00

Tabela 9. Pregled planiranih i utrošenih sredstava iz proračuna za odgoj i obrazovanje, 2018.-2020.

Na području Općine nema srednjoškolskih centara, te učenici s područja Općine Đulovac, organiziranim prijevozom upisuju neke od srednjoškolskih općih i strukovnih usmjerenja u Srednjoj školi Daruvar, i drugim mjestima.

S obzirom na dobnu strukturu stanovništva i stanje nezaposlenosti, na području Općine izostaje organiziraniji sustav obrazovanja odraslih. Glavni razlog tomu je blizina Daruvara kao većeg središta u kojemu srednjoškolski centri osiguravaju sustav obrazovanja odraslih, prekvalifikacije i usavršavanja. Povremeno se organiziraju specifična predavanja iz područja poljoprivrede u organizaciji Poljoprivredne savjetodavne službe.

4.4. Zdravstvena zaštita

Zdravstvena njega i skrb stanovnicima općine Đulovac pruža se na razini primarne zdravstvene zaštite u ambulanti opće/obiteljske medicine u Đulovcu (Dom zdravlja Bjelovarsko-bilogorske županije).

Ambulanta se nalazi u središtu općine, u naselju Đulovac. U ambulanti je zaposlena liječnica opće/obiteljske medicine, medicinska sestra i čistačica. Na istoj adresi se nalazi i stomatološka ordinacija u kojoj radi doktor stomatolog i medicinska sestra. Obje ordinacije imaju ugovor s HZZO-om.

Na prostoru općine Đulovac ne postoji ljekarna pa stanovnici moraju odlaziti u najbliže gradove kako bi preuzeli lijekove.

⁶ <https://djulovac.hr/dokument/izvjesce-o-izvršenju-proracuna-opcine-dulovac-za-2018-godinu/?wpdmdl=3855&refresh=5fc69fb0eb12e1606852528>

⁷ <https://djulovac.hr/dokument/godisnje-izvršenje-proracuna-za-2019-godinu/?ind=1590834551357&filename=ODI%C5%A0NJE%20IZVR%C5%A0ENJE%20PRORA%C4%8CUNA%20OP%C4%86INE%20%C4%90ULOVAC%20ZA%202019.%20GODINU%20objava.pdf&wpdmdl=4560&refresh=5fc69f83e052e1606852483>

⁸ <https://djulovac.hr/dokument/1-izmjene-i-dopune-proracuna-za-2020-godinu/?ind=1604591730443&filename=1.%20IZMJENE%20I%20DOPUNE%20PRORA%C4%86UNA%202020.pdf&wpdmdl=24693&refresh=5fc69e44e1c8d1606852164>



Slika 12. Ambulanta osnovne zdravstvene zaštite

Zavod za hitnu medicinu Bjelovarsko bilogorske županije preko svoje ispostave u Daruvaru provodi mjere hitne medicine.

Sekundarnu zdravstvenu zaštitu stanovnici mogu potražiti u susjednim gradovima. Opća bolnica Virovitica je udaljena 21,5 km od središta općine, Gradska bolnica Pakrac (podružnica Opće županijske bolnice Požega) 44,5 km, a Opća bolnica Bjelovar 63,8 km.

Općina Đulovac je u proračunu za potrebe u zdravstvu kroz *Programa javnih potreba u zdravstvu Općine Đulovac za 2017. godinu* izdvojila 51.500,00 kn. Većina sredstava je namijenjena za deratizaciju i dezinfekciju. Ostatak se odnosi na uklanjanje lešina te zdravstvene i veterinarske usluge. Iznosi iz Programa su ostali na istoj razini kao i prethodne godine.

4.5. Socijalna zaštita i skrb

Socijalna skrb je organizirana djelatnost od javnog interesa za Republiku Hrvatsku čiji je cilj pružanje pomoći socijalno ugroženim osobama, kao i osobama u nepovoljnim osobnim ili obiteljskim okolnostima, koja uključuje prevenciju, promicanje promjena, pomoć u zadovoljavanju osnovnih životnih potreba i podršku pojedincu, obitelji i skupinama, u svrhu unapređenja kvalitete života i osnaživanja korisnika u samostalnom zadovoljavanju osnovnih životnih potreba te njihovog aktivnog uključivanja u društvo.

Djelatnost socijalne skrbi obavljaju ustanove socijalne skrbi, jedinice lokalne i područne (regionalne) samouprave, udruge, vjerske zajednice, druge pravne osobe, obrtnici i druge fizičke osobe koje obavljaju djelatnost socijalne skrbi.

Na području općine Đulovac, djelatnost socijalne skrbi obavlja *Centar za socijalnu skrb Daruvar, Općina Đulovac, dom za starije i nemoćne u privatnom vlasništvu* te nekoliko udruga koje su registrirane u djelatnosti socijalne skrbi te obavljaju svoje djelatnosti i na području općine.

Općina Đulovac kroz *Program javnih potreba u socijalnoj skrbi* izdvaja značajna sredstva za rješavanje socijalnih problema na području općine. Tablica prikazuje ostvarenje (izvršenje) Programa za 2019. i 2020. godinu.

		2019	2020
Akt. A100701 Pomoć obiteljima i pojedincima (kn)		178.835,27	225.000,00
	<i>Ogrjev</i>	120.650,00	150.000,00
	<i>Jednokratna novčana pomoć</i>	35.000,00	30.000,00
	<i>Troškovi stanovanja</i>	23.185,27	45.000,00
Akt. A100703 Ostali programi socijalne skrbi (kn)		263.514,99	310.000,00
	<i>Ostale naknade iz proračuna</i>	70.779,54	50.000,00
	<i>Sufinanciranje cijene prijevoza</i>	47.735,45	80.000,00
	<i>Crveni križ</i>	10.000,00	10.000,00
	<i>Elementarne nepogode</i>	0,00	20.000,00
	<i>Sufinanciranje troškova stambenog zbrinjavanja</i>	135.000,00	100.000,00
	<i>Djeca s posebnim potrebama – kombi Rudolf Steiner</i>	0,00	50.000,00
SOCIJALNA SKRB iznos naknada (kn):		442.350,26	535.000,00

Tabela 10. Izdvajanja lokalnog proračuna za socijalne potrebe

4.6. Civilno društvo

Demokratska društva karakterizira supostojanje triju sektora: javnog (država), privatnog (tržište) i građanskog (civilno društvo). Najkraće rečeno, **civilno društvo** jesu građani koji se aktivno i slobodno upliću u sve sfere društvenog djelovanja. Organizacije civilnog društva (udruge) nazivaju se dobrovoljnim, neovisnim, neprofitnim, nevladinim ili trećim sektorom.

Dva osnovna organizacijska oblika civilnog društva su zaklade i udruge. Postojanje zaklada poznato je još od najranijih vremena. Najkraće rečeno, to su organizacije bez vlasnika čija sredstva su namijenjena ispunjavanju javne svrhe.

Udruge su svaki oblik slobodnog i dobrovoljnog udruživanja više fizičkih, odnosno pravnih osoba, koje se, radi zaštite njihovih probitaka ili zauzimanja za zaštitu ljudskih prava i sloboda, zaštitu okoliša i prirode i održivi razvoj te za humanitarna, socijalna, kulturna, odgojno-obrazovna, znanstvena, sportska, zdravstvena, tehnička, informacijska, strukovna ili druga uvjerenja i ciljevi koji nisu u suprotnosti s Ustavom i zakonom, a bez namjere stjecanja dobiti ili drugih gospodarski procjenjivih koristi, podvrgavaju pravilima koja uređuju ustroj i djelovanje toga oblika udruživanja.

Udruhu mogu osnovati najmanje tri osnivača, i to poslovno sposobna fizička osoba ako joj poslovna sposobnost nije oduzeta u dijelu sklapanja pravnih poslova i pravna osoba. Također, uz ovjerenu suglasnost zakonskog zastupnika odnosno skrbnika, a koji suglasnost daju prije održavanja osnivačke skupštine udruge, osnivač udruge može biti i maloljetna osoba s navršenih 14 godina života te punoljetna osoba lišena poslovne sposobnosti u dijelu sklapanja pravnih poslova. Međutim, u trenutku osnivanja udruge najmanje jedan osnivač mora biti punoljetna, poslovno sposobna osoba kojoj poslovna sposobnost nije oduzeta u dijelu sklapanja pravnih poslova.

Udruge se upisuju u Registar udruga Republike Hrvatske koji vode uredi državne uprave u županiji odnosno gradski ured Grada Zagreba. U registru udruga RH su upisane 23 udruge sa sjedištem u općini Đulovac.

Tabela 11. Registrirane udruge na području Općine

<i>Rbroj</i>	<i>Naziv udruge</i>
1	Paintball klub Papuk
2	Udruga uzgajivača ovaca Đulovac
3	Dobrovoljno vatrogasno društvo Batinjani
4	Dobrovoljno vatrogasno društvo Borova Kosa
5	Dobrovoljno vatrogasno društvo Mala Maslenjača
6	Vatrogasna zajednica općine Đulovac
7	Dobrovoljno vatrogasno društvo Đulovac
8	Dobrovoljno vatrogasno društvo Donja Vrijeska
9	Kulturno umjetničko društvo „Đulovac“
10	Konjički klub „Hrvatski sokol“ Vukovje
11	Zrakoplovni klub Dedal
12	Udruga „Svete Ane“
13	Lovačka udruga „Jelen-Trgometal“
14	Zajednica kosovskih Hrvata „Letnica“
15	Udruga za međususjedsku pomoć – strojni prsten „Đulovac“
16	Nogometni klub „Tomislav“ Đulovac
17	Lovačka udruga „Jelen“ Donji Daruvar
18	Udruga „privatnih šumo posjednika Papuk-Bilogora“
19	Udruga roditelja školske djece „Sunce“ Đulovac
20	Udruga žena „PUT“ – prijateljstvo – udruživanje – tolerancija
21	Hrvatski karate klub „Slavko Krivski“ Maslenjača
22	Udruga mladih Đulovac
23	Hrvatsko lovačko društvo „Jelen“ Đulovac

Izvor: Ministarstvo uprave; Registar udruga

Mnoge udruge sa sjedištem izvan općine su u velikoj mjeri prisutne na području općine Đulovac. Matica umirovljenika Daruvar preko svoje podružnice u Đulovcu provodi aktivnosti vezane uz poboljšanje kvalitete života njihovih članova, socijalno uključivanje u društvo i sl.

Udruga osoba s invaliditetom Daruvar ima 19 članova sa područja općine Đulovac kojima nastoji olakšati obavljanje svakodnevnih aktivnosti svojim programima i aktivnostima. Potrebno je naglasiti i udruge kao što su Udruga antifašista i Udruga invalida Daruvar. Aktivne su i udruge proistekle iz domovinskog rata kao što su: HVIDRA Daruvar, Udruga veterana Domovinskog rata i Udruga policije Daruvar 1991. Različite humanitarne udruge djeluju na području općine Đulovac. Najpoznatije su Caritas Požeške biskupije i Crveni križ.

Osnivanje udruga je prilično jednostavno, ali su za daljnji rad udruga potrebna određena sredstva koja se obično financiraju iz javnog sektora. Općina Đulovac kroz *Program javnih potreba u odgoju, obrazovanju, kulturi, informiranju i sportu* sufinancira rad udruga koje su od značaja za lokalno stanovništvo. Kroz *Program 1010 Kultura* sufinancira se rad Kulturno umjetničkog društva, dok se

kroz *Program 1011 Civilno društvo* financiraju mnoge udruge koje provode svoje aktivnosti na području općine.

Partnerstvom i većom suradnjom s tijelima javnog sektora moguće je privući značajna javna sredstva iz nacionalnih i EU fondova.

Za daljnji razvoj civilnog društva potrebno je motivirati stanovništvo kako bi aktivno sudjelovali u radu udruga. Isto tako, potrebno je izgraditi povjerenje lokalnog stanovništva u javni i civilni sektor kako bi civilni sektor dobio podršku koja je nužna za funkcioniranje udruga. Kroz organiziranje edukativnih i promotivnih aktivnosti, moguće je povećati stupanj informiranosti lokalnog stanovništva o aktivnostima udruga, mogućnostima aktivnijeg uključivanja stanovništva, te poticati transparentno upravljanje i kontinuiranu prisutnost i informiranje lokalnog stanovništva.

Budući je članstvo i upravljanje udrugama organizirano na dobrovoljnoj bazi, moguće je organizirati i edukacije svih zainteresiranih o načinima upravljanja neprofitnim organizacijama, kao i zakonskim osnovama za rad te mogućnostima financiranja.

U prethodnom poglavlju su navedene udruge sa područja općine Đulovac. Udruge registrirane za sportske djelatnosti su: Nogometni klub Tomislav Đulovac, Konjički klub „Hrvatski sokol“ Vukovje i Hrvatski karate klub „Slavko Krivski“ Maslenjača.

NK Tomislav se trenutno natječe u II. županijskoj ligi Bjelovarsko-bilogorske županije nakon što je u sezoni 2016/2017 osvojio prvo mjesto na ljestvici III. županijske lige.



Slika 13. Nogometni klub "Tomislav"

Konjički klub „Hrvatski sokol“ promovira općinu Đulovac na različitim natjecanjima s kojih se redovito vraća s osvojenim medaljama. Hrvatski sokol je glavni organizator i učesnik ENDURANC utrke, maratona za konje i jahače, koja je u Hrvatskoj po prvi put održana 2006. godine na Petrovom vrhu pored Daruvara. Iskusni jahači se mogu bezbrižno upustiti u avanturu daljinskog i terenskog jahanja po brdovitim stazama Papuka uz pratnju članova jahačkog kluba „Hrvatski sokol“.

U proračunu Općine Đulovac, u okviru *Programa javnih potreba u odgoju, obrazovanju, kulturi, informiranju i sportu za 2017. godinu* za aktivnosti sport i rekreacija je namijenjeno 70.000,00 kn. Ovo je iznos koji se i prosječno izdvaja svake godine u sklopu *Programa javnih potreba u odgoju, obrazovanju, kulturi, informiranju i sportu*.

4.7. Jedinica lokalne samouprave

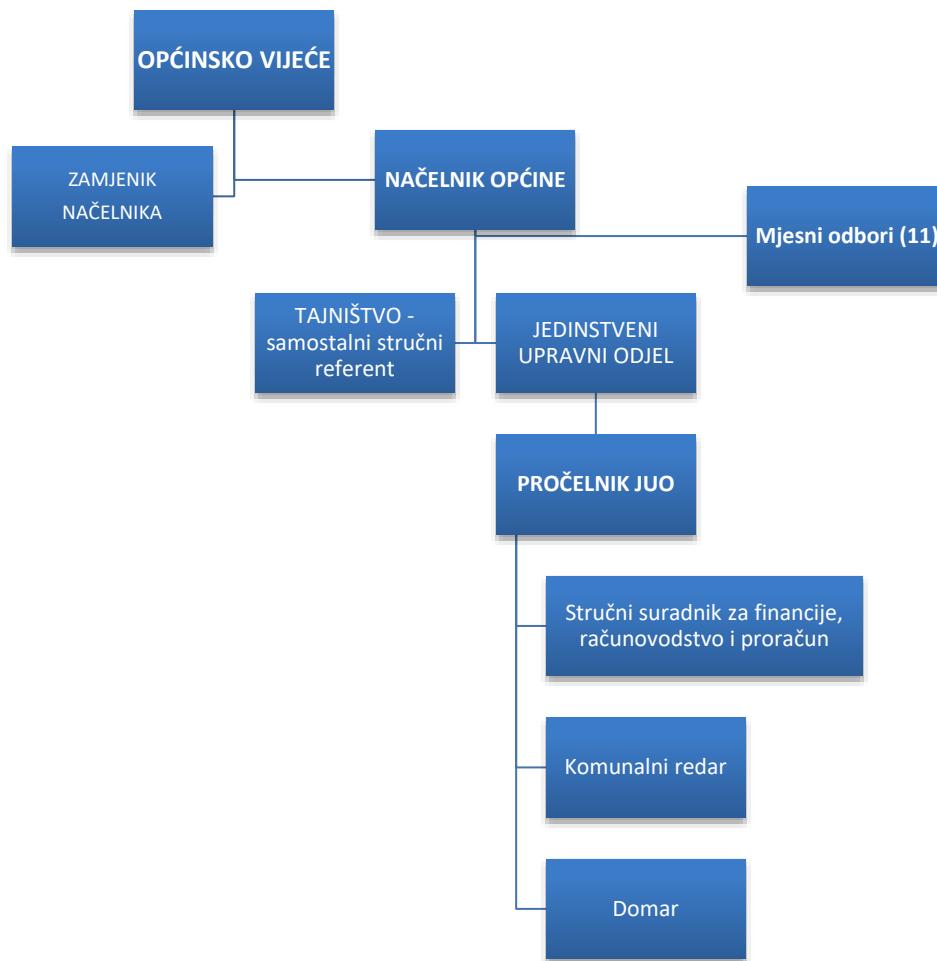
Zakon o jedinicama lokalne i područne (regionalne) samouprave definira JLP(R)S, njihov djelokrug i ustrojstvo, način rada njihovih tijela, nadzor nad njihovim aktima i radom te druga pitanja od značenja za njihov rad. Sukladno Zakonu, općina je jedinica lokalne samouprave koja se osniva, u pravilu, za područje više naseljenih mjesta koja predstavljaju prirodnu, gospodarsku i društvenu cjelinu, te koja su povezana zajedničkim interesima stanovništva.

Općine i gradovi u svom samoupravnom djelokrugu obavljaju poslove lokalnog značaja kojima se neposredno ostvaruju potrebe građana, a koji nisu Ustavom ili zakonom dodijeljeni državnim tijelima i to osobito poslove koji se odnose na:

- uređenje naselja i stanovanje,
- prostorno i urbanističko planiranje,
- komunalno gospodarstvo,
- brigu o djeci,
- socijalnu skrb,
- primarnu zdravstvenu zaštitu,
- odgoj i osnovno obrazovanje,
- kulturu, tjelesnu kulturu i šport,
- zaštitu potrošača,
- zaštitu i unapređenje prirodnog okoliša,
- protupožarnu i civilnu zaštitu,
- promet na svom području
- te ostale poslove sukladno posebnim zakonima.

Tijela lokalne samouprave su Općinsko vijeće i općinski načelnik. Općinsko vijeće je predstavničko tijelo građana koje donosi akte u okviru djelokruga jedinice lokalne samouprave te obavlja druge poslove u skladu sa zakonom i statutom jedinice lokalne samouprave. Općinsko vijeće općine Đulovac ima 13 članova. Broj članova se može povećati ukoliko se ne zadovolji potreban broj vijećnika pripadnika nacionalne manjine. Općinski načelnik je izvršno tijelo lokalne samouprave. Bira se na izborima svake 4 godine.

Za obavljanje poslova iz samoupravnog djelokruga JLP(R)S ustrojavaju se upravni odjeli i službe. U općini Đulovac je ustrojen *Jedinstveni upravni odjel*. Struktura organizacije je prikazana na grafikonu.



Grafikon 10. Organizacijska struktura Općine Đulovac

Mjesni odbori na području općine kao oblici mjesne samouprave osnivaju se radi ostvarivanja neposrednog sudjelovanja građana i njihovog odlučivanja o lokalnim poslovima. Mjesni odbori se osnivaju za pojedina naselja ili više međusobno povezanih manjih naselja ili za dijelove naselja koji čine zasebnu razgraničenu cjelinu, na način i po postupku propisanom zakonom, Statutom i posebnom odlukom Općinskog vijeća. Na području općine Đulovac osnovano je 11 mjesnih odbora.

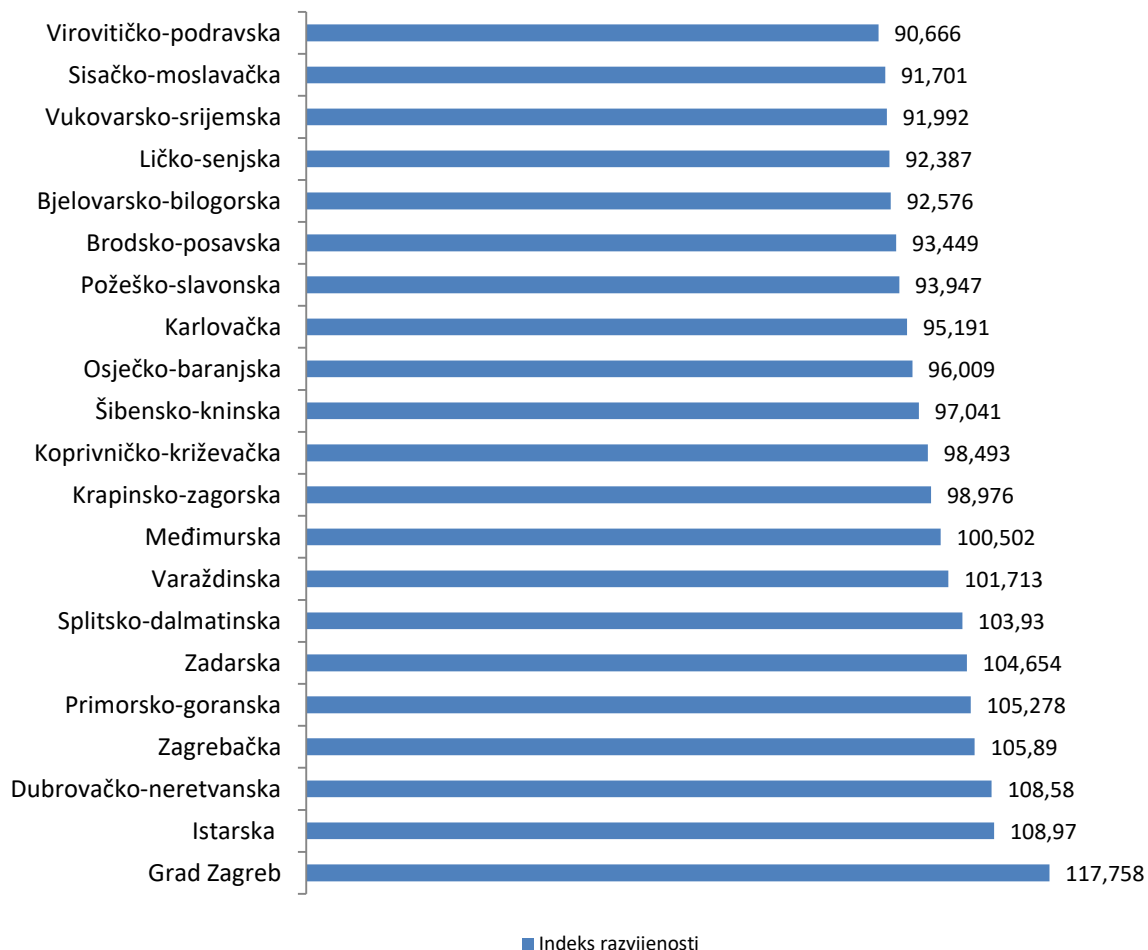
4.8. Gospodarstvo na području Općine Đulovac

Općina Đulovac smještena je u sjeverno-istočnom dijelu Bjelovarsko-bilogorske županije.

U skladu sa *Zakonom o regionalnom razvoju Republike Hrvatske (Narodne novine broj 147/14)*, *Ministarstvo regionalnoga razvoja i fondova Europske unije* provodi postupak ocjenjivanja i razvrstavanja svih jedinica lokalne i područne (regionalne) samouprave u Republici Hrvatskoj prema indeksu razvijenosti.

Prema podacima *Državnog zavoda za statistiku*, te analizi socijalnih i financijskih pokazatelja (stopa nezaposlenosti, zaposlenosti, ostvaren BDP po stanovniku, razvijenost gospodarstva), Bjelovarsko-bilogorska županija je na 5. najnerazvijenija županija Republike Hrvatske.

Grafikon 11. Vrijednost indeksa razvijenosti za razdoblje 2014.-2016., Ministarstvo regionalnog razvoja i fondova EU



Indeks razvijenosti za Bjelovarsko-bilogorsku županiju iznosi 92,576, a prema ovom pokazatelju, iza nje su Ličko-senjska, Vukovarsko-srijemska, Sisačko-moslavačka i Virovitičko-podravska županija.

Najveći dio jedinica područne (regionalne) samouprave na području RH su razvrstane u I. skupinu što je dokaz neujednačenog regionalnog razvoja RH.

U niže navedenoj tablici prikazane su ostale prosječne vrijednosti korištene za izračun ovog indeksa nerazvijenosti za Bjelovarsko-bilogorsku županiju.

Tabela 12. Vrijednost osnovnih pokazatelja za Bjelovarsko-bilogorsku županiju za razdoblje 2014.-2016., Ministarstvo regionalnog razvoja i fondova EU

Osnovni pokazatelji	Vrijednosti
Prosječan dohodak po stanovniku	23.529,44
Prosječni izvorni prihodi po stanovniku	1.912,61
Prosječna stopa nezaposlenosti	22,46%
Opće kretanje stanovništva (2016/2006)	89,02
Indeks starenja (2011.)	114,9
Stupanj obrazovanja (VSS, 20-65) (2011.)	0,131

Iz daljnje analize podataka o stupnju razvoja JLS-a na području Bjelovarsko-bilogorske županije, vidljivo je da je 52,63% jedinica lokalne samouprave s područja Županije potpada pod razvojnu grupu 2. s prosječnim dohotkom po stanovniku od svega 18.111,23 kn te stopom nezaposlenosti od prosječno 24,14%.

Slijede je 6 jedinica lokalne samouprave iz razvojne skupine 1., s prosječnim dohotkom po stanovniku od 14.915,05 kn, te stopom nezaposlenosti od čak 32,35%.

Grafikon 12. Stupanj razvoja JLS-a na području Županije prema indeksu razvijenosti JLS-a za razdoblje 2014.-2016., Ministarstvo regionalnog razvoja i fondova EU

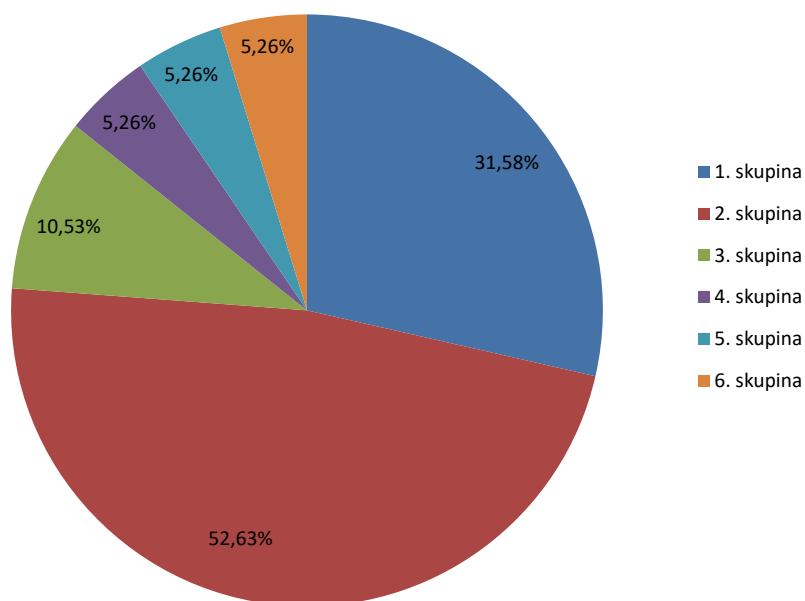


Tabela 13. Jedinice lokalne samouprave prema skupini razvijenosti i vrijednostima osnovnih pokazatelja za razdoblje 2014.-2018. u BBŽ-u, MRRFEU⁹

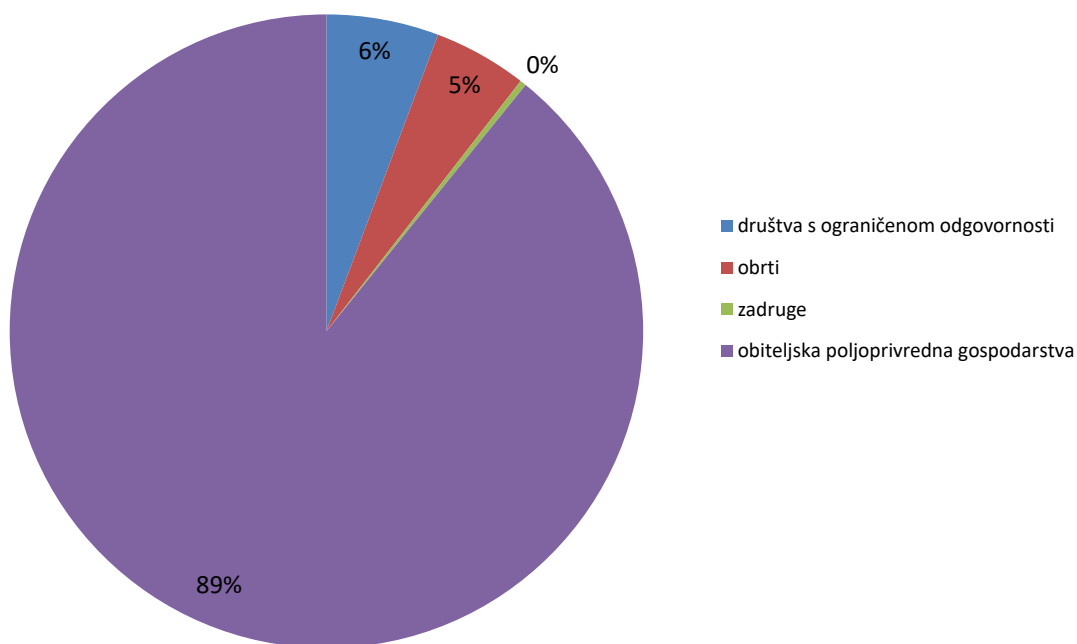
JLS	Razvojna skupina JLS	Indeks razvijenosti JLS	Prosječan dohodak po stanovniku	Prosječani izvorni prihodi po stanovniku	Prosječna stopa nezaposlenosti	Opće kretanje stanovništva (2016/2006)	Indeks starenja (2011.)	Stupanj obrazovanja (VSS, 20-65) (2011.)
Bjelovar	6	103,016	28.846,85	2.044,87	18,40%	94,96	112,3	19,28%
Daruvar	5	102,106	28.815,62	1.698,84	17,04%	89,53	131,1	21,23%
Čazma	4	98,594	24.198,97	1.660,74	20,03%	90,55	115,8	10,76%
Garešnica	3	97,077	22.119,15	1.257,11	22,45%	87,39	105,1	10,93%
Hercegovarc	3	96,672	23.457,70	1.409,51	19,73%	81,7	122,3	10,19%
Grubišno Polje	2	95,326	21.440,20	1.415,37	26,78%	82,82	131,6	12,02%
Veliko Trojstvo	2	94,313	19.520,36	1.793,36	26,41%	87,47	141,3	6,38%
Velika Trnovitica	2	93,947	16.406,13	1.473,83	26,03%	86,87	112	7,34%
Rovišće	2	93,53	16.021,69	797,37	29,14%	90,33	77,3	6,62%
Veliki Grđevac	2	93,288	19.378,46	1.345,82	29,72%	83,42	124,2	7,28%
Šandrovac	2	93,264	16.921,71	2.420,86	25,22%	82,72	111,6	2,99%
Končanica	2	92,963	18.777,72	912,65	20,81%	81,88	165,2	5,96%
Ivanska	2	92,839	18.678,18	1.043,99	28,55%	83,71	128,1	6,47%
Štefanje	2	92,817	17.741,80	1.026,99	28,45%	84,83	119,8	6,20%
Kapela	2	92,603	16.226,04	999,93	0,27%	85,9	118,7	5,52%
Nova Rača	1	92,27	16.963,41	948,16	29,96%	83,73	113,7	6,46%
Berek	1	91,822	15.702,93	1.274,09	29,62%	85,5	117,5	4,14%
Severin	1	91,653	18.066,46	1.395,44	28,46%	83,49	143,5	2,62%
Dežanovac	1	91,382	16.474,05	847,92	24,62%	78,12	118,2	3,61%
Velika Pisanica	1	90,26	15.523,57	1.110,86	31,61%	79,7	144,8	5,19%
Zrinski Topolovac	1	89,158	10.161,91	867,60	35,41%	89,31	105,7	3,59%
Đulovac	1	86,737	11.514,99	613,34	46,78%	86,38	66,5	2,37%

9

https://razvoj.gov.hr/UserDocImages//O%20ministarstvu/Regionalni%20razvoj/indeks%20razvijenosti//Vrijednosti%20indeksa%20razvijenosti%20i%20pokazatelja%20za%20izra%C4%8Dun%20indeksa%20razvijenosti_jedinice%20lokalne%20samouprave.pdf

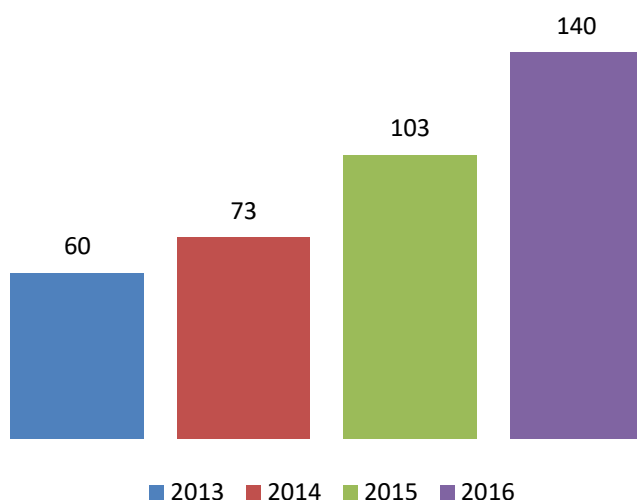
Prema prikupljenim podacima od *Financijske agencije*, pretragom *Obrtnog registra*, te podacima *Agencije za plaćanje u poljoprivredi, ribarstvu i ruralnom razvoju*, na području Općine Đulovac je u 2016. godini bilo registrirano 314 poslovnih subjekata, od čega je 18 trgovačkih poduzeća, 15 obrta, čak 280 obiteljskih poljoprivrednih gospodarstava, te jedna zadruga.

Grafikon 13. Gospodarski subjekti prema obliku registracije, 2016., Izvor: FINA, 2017.



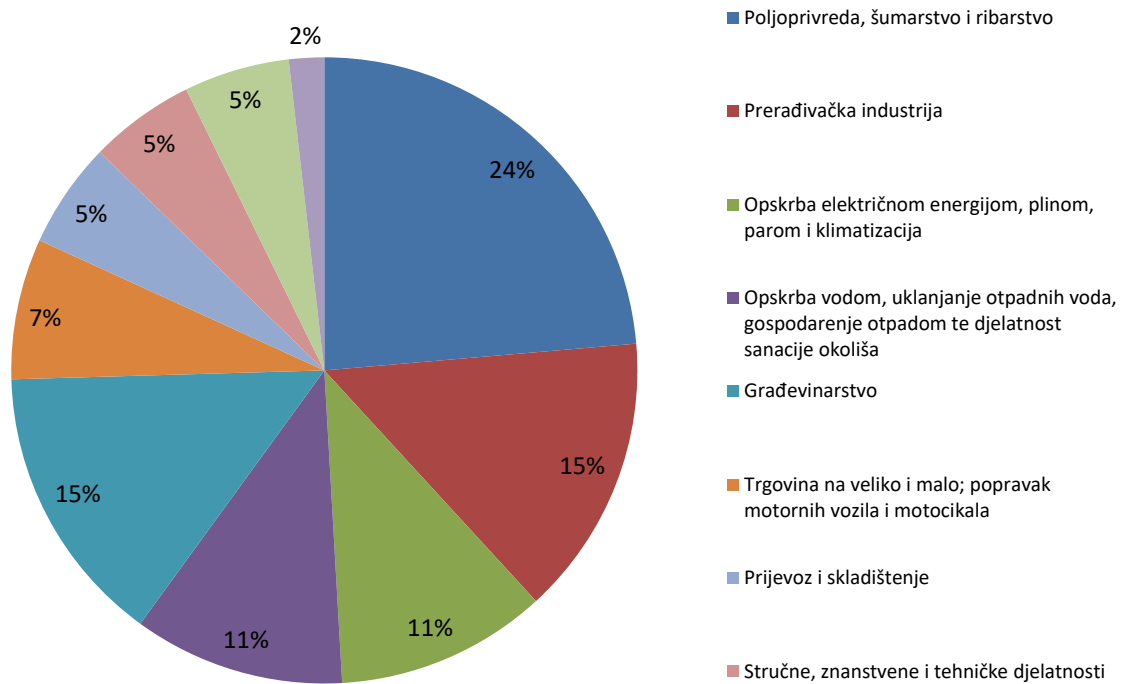
Međutim, bez obzira na velik broj registriranih obiteljskih gospodarstava, glavni generatori gospodarskog razvoja i zapošljavanja su trgovačka poduzeća registrirana na području Općine. Niže prikazan grafički prikaz, govori u prilog navedenome te prikazuje značajan porast zapošljavanja u poduzećima koja posluju na području Općine za čak 36% u periodu od 2013.-2016.

Grafikon 14. Rast broja zaposlenih u gospodarskim subjektima na području Općine, 2013.-2016. Izvor: FINA, 2017.



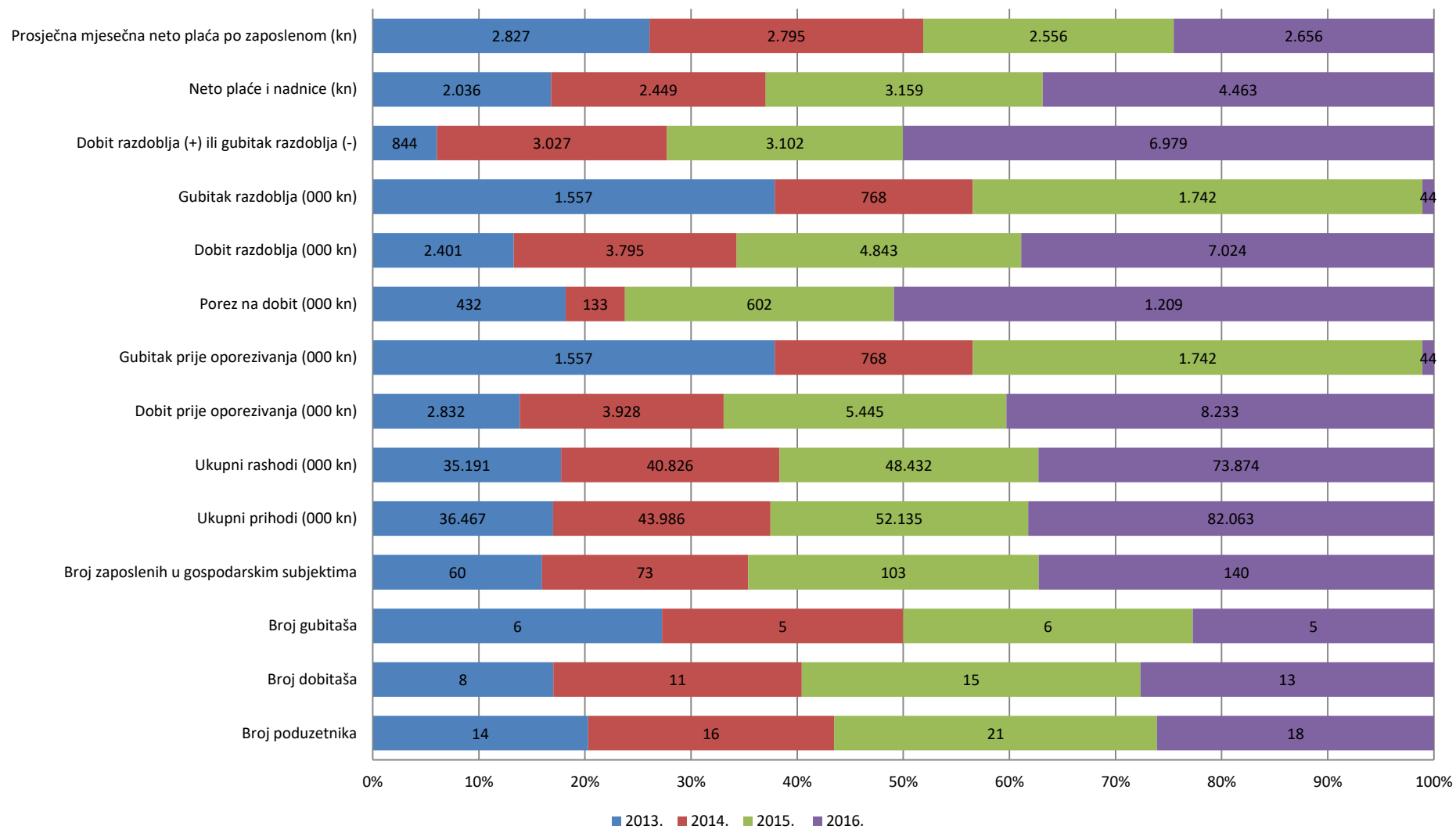
Najveći broj trgovačkih poduzeća registriranih na području Općine, posluju u djelatnostima poljoprivrede, šumarstva i ribarstva (24%). Slijede prerađivačke djelatnosti s 15% te građevinarstvo, s također 15%. Djelatnosti kao što su opskrba električnom energijom, te gospodarenje otpadom, predstavljaju 11% udjela u gospodarskim aktivnostima.

Grafikon 15. Gospodarske aktivnosti prema djelatnostima 2014.-2016.



Izvor: Financijska agencija, 2017.

Poslovni subjekti sa sjedištem u općini Đulovac su ostvarili rast prema svim pokazateljima. U razdoblju 2013.-2016. je zabilježen kontinuirani rast prihoda poslovanja, dobiti, poreza na dobit, kao i broja zaposlenika, a time i rast poreza na dohodak.



Grafikon 16. Broj registriranih gospodarskih subjekata i ostvareni poslovni rezultati, 2013.-2016.

U općini Đulovac je relativno razvijeno i obrtništvo. Prema podacima iz *Obrtnog registra*, na tržištu je aktivno 15 obrta sa sjedištem u općini Đulovac. Sljedeća tablica prikazuje popis obrta i njihove osnovne podatke.

Rbroj	MBO	Naziv obrta	NKD
1	97501751	ANA, obrt za ugostiteljstvo, vl. Ana Jaković	I
2	97747360	"AP CENTAR", OBRT ZA TRGOVINU, VL. Marija Perić	G
3	97307807	BRAVARSKI OBRT "LI-BRA", VL. JOSIP JEDVAJ	C
4	92354734	"ELEKTRO IVIĆ" ELEKTROINSTALATERSKI OBRT, VL. PETAR IVIĆ	F
5	97677701	FELIX, OBRT ZA TRGOVINU, VL. SREČKO TOMIĆ	G
6	92354769	"INOV-GRADNJA", GRAĐEVINSKI OBRT, VL. DAVOR TUTIĆ	F
7	91529034	"JAKOVIĆ - PROMET" OBRT ZA TRGOVINU, PRIJEVOZ I USLUGE VL. GEGA JAKOVIĆ	G
8	92354530	"KOLIĆ TOURS", PRIJEVOZNIČKI OBRT, VL. JOSIP KOLIĆ	A
9	90226232	KOLIĆ trgovački obrt, , VL. IGOR KOLIĆ	G
10	97508357	LOVAČKI ROG, obrt za ugostiteljstvo, vl. Ana Koljić	I
11	92355218	"NIKOLIĆ-TOURS" PRIJEVOZNIČKI OBRT, VL. RADE NIKOLIĆ	G
12	97308218	PRIJEVOZNIČKO-TRGOVAČKI OBRT "SPAJIĆ", VL. MARKO SPAJIĆ	H
13	92355196	TERACERSKI OBRT "MAJDANDŽIĆ", VL. ZORAN MAJDANŽIĆ	F
14	91529239	TRGOVAČKI OBRT "IZVOR" VL. TUNA JAKOVIĆ	G
15	90227336	VALENTIĆ zajednički obrt za prijevoz, trgovinu i proizvodnju, VL. MILAN VALENTIĆ i JOSIP VALENTIĆ	H

Tabela 14. Obrti registrirani na području Općine, izvor: Obrtni registar

Iz tablice je vidljivo da je najveći dio obrtnika registrirano u djelatnosti G - Trgovina na veliko i na malo; popravak motornih vozila i motocikala. Većinom su to trgovine na malo u nespecijaliziranim prodavaonicama pretežno hranom, pićima i duhanskim proizvodima, te trgovina na malo ostalom robom na štandovima i tržnicama. Nakon njih, najbrojniji su obrti iz sektora građevinarstva – F.

NAPOMENA: podaci će se ažurirati nakon dostupnosti podataka za 2020. godinu, tj. sredinom 2021.

4.8.1. Poduzetnička infrastruktura

Potrebe gospodarskog razvitka Općine Đulovac i poboljšanje opće poslovne klime potaknuli su osnivanje i izgradnju Poduzetničke zone kao uređenog i urbanog prostora koji će prihvatiti postojeće gospodarske subjekte kao i privući potencijalne investitore, te na taj način osigurati prostor za razvitak novih gospodarskih subjekata. Nedostatak proizvodnih djelatnosti, te posebice odgovarajućeg prostora i potrebne infrastrukture neophodne za razvoj bili su osnovni motivi pokretanje projekta osnivanja Poduzetničke zone Maslenjača.

Glavni ciljevi osnivanja Poduzetničke zone su:

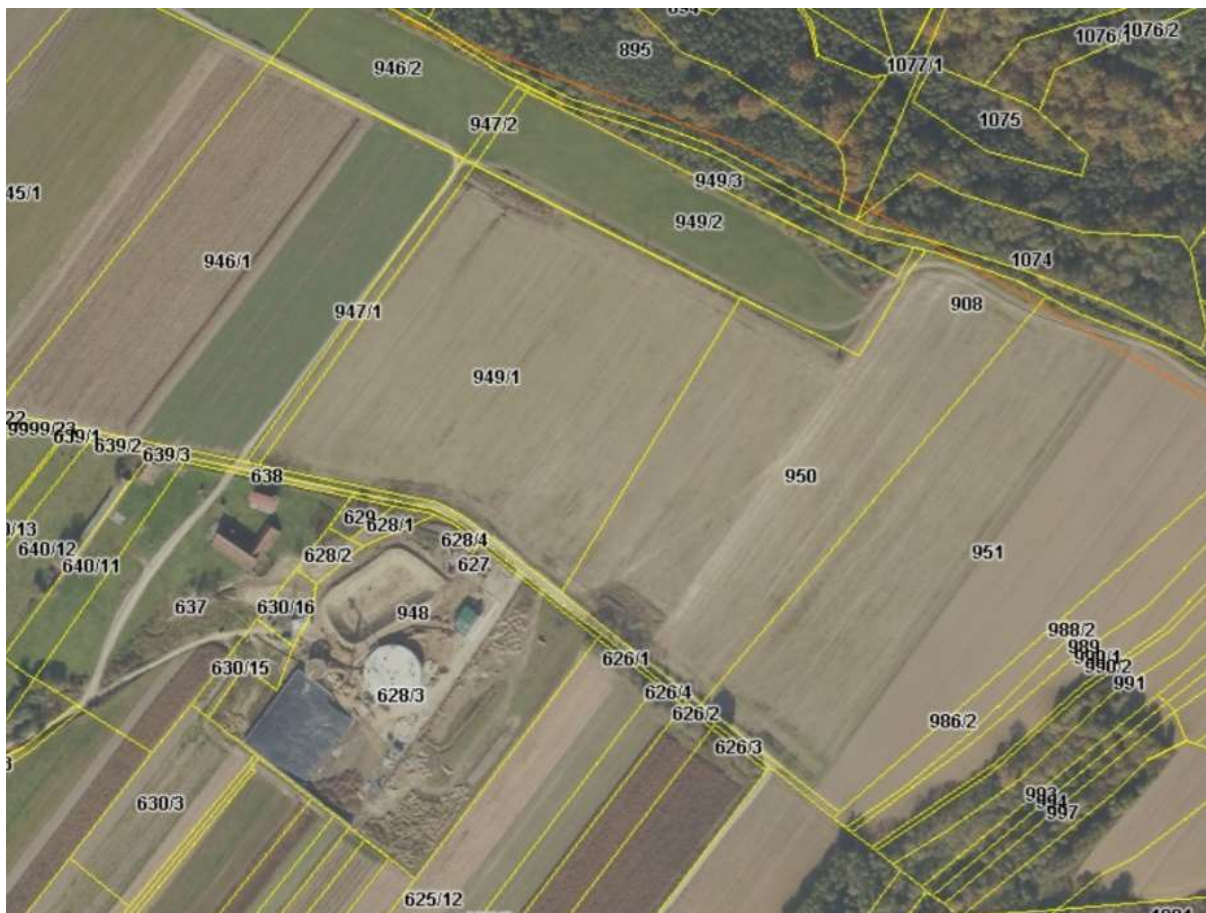
1. Osiguravanje dugoročnih uvjeta za razvoj obrtništva, malog i srednjeg poduzetništva
2. Dugoročno smanjivanje i ublažavanje trenda nezaposlenosti, te otvaranje novih radnih mjesta
3. Poticanje suradnje u realizaciji konkretnih razvojnih projekata između poduzetnika i obrtnika unutar Zone

4. Stimuliranje rasta i razvoja poduzetnika i obrtnika, posebice u pogledu razvijanja novih proizvoda, te primjene novih tehnologija¹⁰

Osnivanje i razvoj Poduzetničke zone Općine Đulovac značajan je korak u realizaciji strategije gospodarskog razvitka područja općine, a koja je razvoju obrtništva, te malog i srednjeg poduzetništva dala posebnu ulogu, a upravo kroz implementaciju projekta izgradnje Poduzetničke zone.

Stoga se razvojem Poduzetničke zone Maslenjača predviđa ostvarenje slijedećih rezultata:

1. Poboljšano gospodarsko, ekonomsko i socijalno stanje stanovništva
2. Organizirana zona obrtništva, malog i srednjeg poduzetništva
3. Povećana suradnja i učinkovitost poduzetnika za razvoj
4. Povećanje investicijskih aktivnosti na području općine

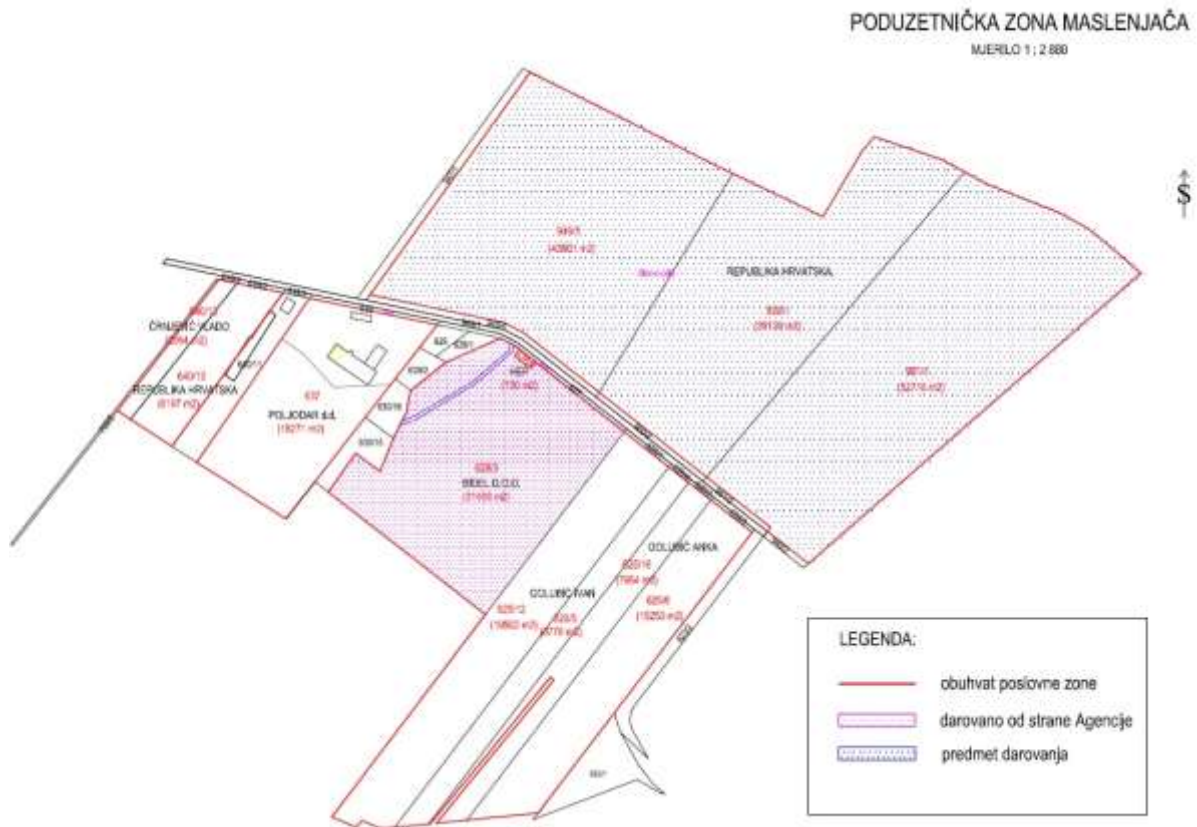


Slika 14. Poduzetnička zona Maslenjača

Poduzetnička zona Maslenjača osnovana je odlukom Općinskog vijeća Općine Đulovac 26.07.2010. godine kao poduzetnička zona za malo i srednje poduzetništvo »Maslenjača«, na području naselja Maslenjača. Općinsko vijeće Općine Đulovac je Odlukom od 4.12.2012. prodalo k.č.broj 628/3 poduzeću BIOEL d.o.o. u cilju izgradnje bioplinskog postrojenja za proizvodnju električne i termičke energije snage 1 MW. Vrijednost investicije procijenjena je na cca 65 milijuna kuna.

¹⁰ Program razvoja Poslovne zone Maslenjača, dostupno na: <https://djulovac.hr/download/program-razvoja-pz-maslenjaca/?wpdmdl=1851>

Sama poduzetnička zona smještena je u naselju Maslenjača. Udaljena je oko 1 km zračne linije od županijske ceste Daruvar Đulovac, te željezničke pruge Daruvar-Pčelič. Do centra Daruvara udaljena je oko 5 km a do centra Đulovac oko 15 km. Na području naselja Maslenjača uređena je i poletno sletna staza za poljoprivredne zrakoplove. Novom Odlukom Općinskog vijeća o osnivanju Poduzetničke zone „Maslenjača“ klasa: 302-01/6/01/1, urbroj: 2111/05-01-16-01 od 31.03.2016. Poduzetnička zona „Maslenjača“ obuhvaća područje 12 katastarskih čestica u katastarskoj općini Mali Bastaji: k.č.broj 640/12, 640/13, 637, 628/3, 628/4, 625/5, 625/6, 625/12, 625/16, 949/1, 950/1 i 951/1 i zauzima površinu od 24,517 hektara



Slika 15. Poduzetnička zona Maslenjača

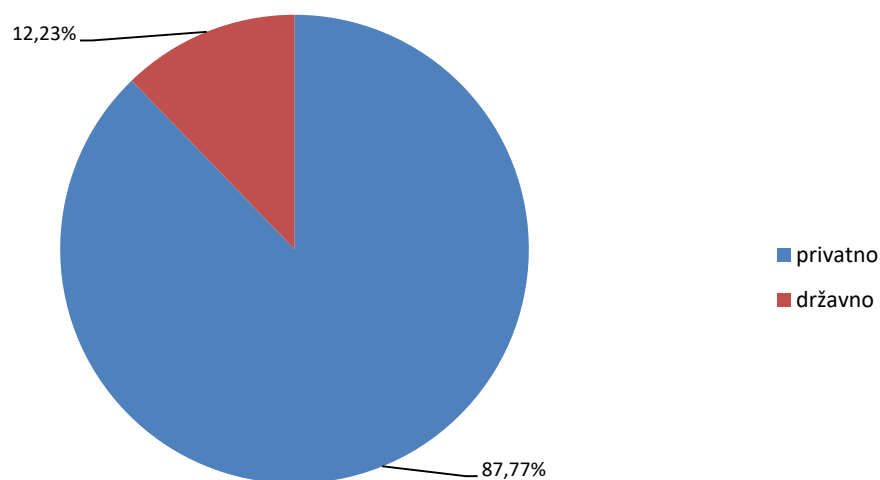
Prostornim planom uređenja Općine Đulovac pored spomenute poslovne zone predviđena su i:

- područja gospodarske namjene na području postojećeg kamenoloma Šandrovac– proizvodne namjene, eksploatacijska polja za iskorištavanje mineralnih sirovina - eksploatacijsko polje građevnog kamena Šandrovac na površini od 22,75 ha
- područja gospodarske namjene – turistička u Dobroj Kući, površine 4,80 ha – planirano uređenje izletišta uz rijeku Toplicu
- U naselju Batinjska Rijeka planom je definirana površina na kojoj će se vršiti istraživanja u svrhu moguće izgradnje energetske infrastrukture odnosno vjetroelektrana. Ukupni instalirani kapacitet može biti do 10 MW.

4.8.3. Poljoprivreda

Prema podacima *Državne geodetske uprave, Područnog ureda za katastar Bjelovar, Ispostava Daruvar*, evidentirano je ukupno **2.399 ha 64 ar 63 m²** poljoprivrednog zemljišta u vlasništvu *Republike Hrvatske* od čega je **223 ha 61 ar i 93 m²** obuhvaćeno šumskom gospodarskom osnovom, a za **35 ha 17 ar 06 m²** do sada je podnesen zahtjev za naknadu temeljem *Zakona o naknadi za imovinu oduzetu za vrijeme jugoslavenske komunistička vladavine*.

Kao što je vidljivo iz niže navedenog grafikona, 87,77% poljoprivrednog zemljišta je u privatnom vlasništvu, dok je 12,23% u vlasništvu Općine, tj. RH.



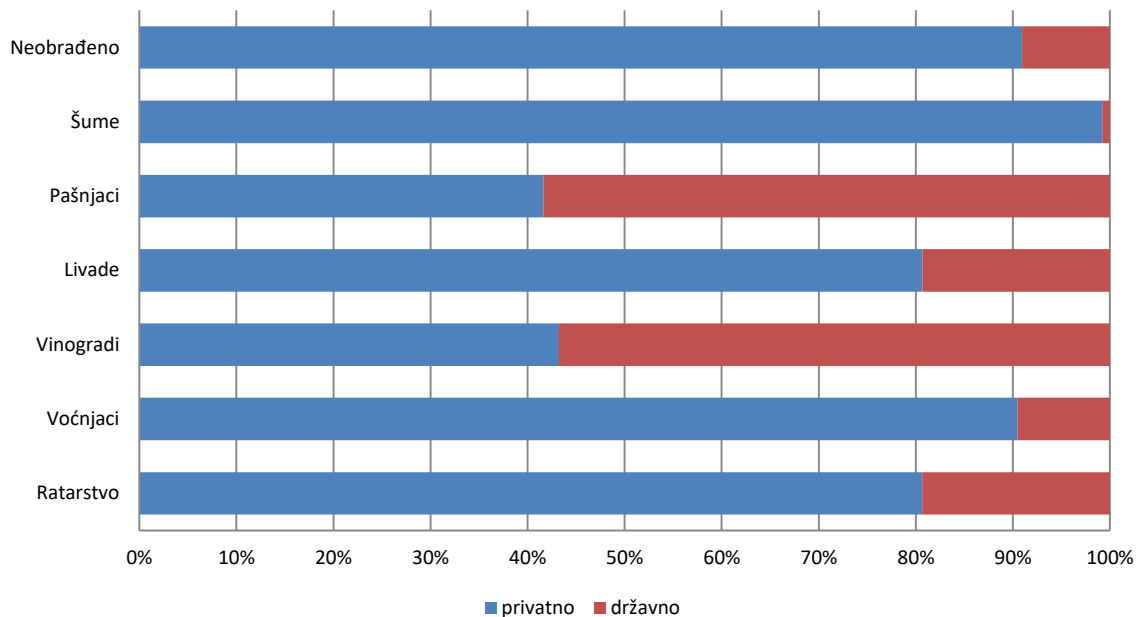
Grafikon 17. Struktura vlasništva poljoprivrednog zemljišta

Tabela 15. Ukupne poljoprivredne površine u ha

	Ratarstvo	Voćnjaci	Vinogradi	Livade	Pašnjaci	Šume	Neobrađeno	Ukupno
Privatno	5.075	290	115	1581	325	9.095	956	17.220,1
Državno	1.216	30.5	151.1	377.9	455.6	67.62	94.96	2.399,6
Ukupno	6.291	320.5	266.1	1.959	780.6	9.162,6	1.050	19.619,7

Izvor: *Državna geodetska uprava-ispostava Daruvar, 2017.*

Prema utvrđenom stanju vidljivo je da na području Općine Đulovac od ukupne površine poljoprivrednog zemljišta prema zastupljenosti katastarskih kultura prevladavaju šume sa 46,71 %, a zatim oranice sa 31,30 %, dok na sve ostale kulture otpada zajedno 20,99 %.



Grafikon 18. Zastupljenost poljoprivrednih (katastarskih) kultura prema strukturi vlasništva i udjelu u ukupnim površinama

U strukturi državnog poljoprivrednog zemljišta na području Općine Đulovac najviše je zastupljeno oranica sa 49,23 %, pašnjaka 19,95 % i livada sa 15,85 % s predispozicijom za razvoj ratarske proizvodnje u funkciji razvoja stočarstva.

Programom raspolaganja poljoprivrednim zemljištem obuhvaćene su sve raspoložive površine državnog poljoprivrednog zemljišta na području općine Đulovac koje su evidentirane u posjedovnim listovima lokalnog stanovništva i u vlasništvu Općine, tj. RH.

Raspolaganje poljoprivrednim zemljištem iz Programa obuhvaća:

- podatke o dosadašnjem raspolaganju poljoprivrednim zemljištem u vlasništvu države,
- površine određene za povrat imovine oduzete za vrijeme jugoslavenske komunističke vladavine,
- površine određene za prodaju,
- površine određene za koncesiju za ribnjake,
- površine određene za dugogodišnji zakup,
- površine određene za zakup,
- površine određene za ostale namjene.

Cilj programa raspolaganja poljoprivrednim zemljištem je razvijati tržište poljoprivrednog zemljišta čime bi se unaprijedio proces privatizacije državnog zemljišta, a time i stvorili uvjeti za planiranu proizvodnju.

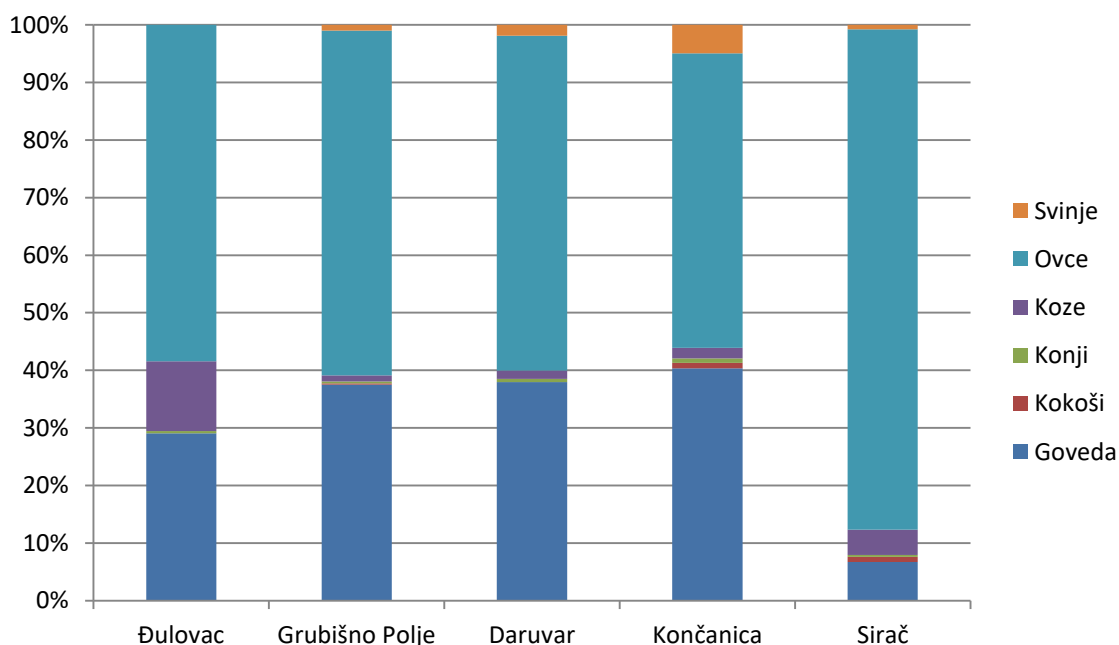
U tom pravcu nužno je uskladiti katastarsko i gruntovno stanje radi utvrđivanja vlasničkih odnosa, što predstavlja zahtjevan i stručan posao nadležnih tijela. Površine poljoprivrednog zemljišta u vlasništvu države na području općine Đulovac prema podacima iz katastra zemljišta po katastarskim općinama predviđene za raspolaganje utvrđuje se kako slijedi.

Tabela 16. Ukupne površine poljoprivrednog zemljišta u vlasništvu države na području općine Đulovac prema katastarskim općinama

Katastarska Općina	Oranice	Vinogradi	Voćnjaci	Livade	Pašnjaci	Ukupno	%
Brđani	75.7	0.3	2.0	38.8	11.8	128.8	6,1
Cjepidlake	244.1	0.4	4.6	56.5	22.7	328.5	15,55
Đulovac	41.3	19.5	1.7	2.9	11.0	76.6	3,63
Potočani	67.5	102.1	2.1	21.6	50.6	244.2	11,39
Mali Bastaji	161.4	0.2	1.0	67.2	39.0	269.0	12,73
Veliki Bastaji	96.5	3.5	5.4	22.4	27.4	155.3	7,35
Removac	64.9	0.1	0.4	22.7	101.8	190.1	9,00
Puklica	25.8	0.6	2.3	5.7	27.5	62.1	2,94
Krivaja	108.1	1.9	2.0	34.3	69.8	216.4	10,24
Koreničani	60.3	0.7	3.7	30.3	26.6	121.8	5,77
Klisa	93.2	1.3	1.9	45.0	36.3	177.8	8,42
Vrijeska	20.5	0.4	0.2	2.9	9.9	34.0	1,61
Vukovje	57.1	27.9	2.3	8.7	13.4	109.6	4,97
Dobra kuća	1.4	0.05	0	0.1	4.4	6.0	0,29
Ukupno	1118.4	159.6	30.3	359.8	452.7	2120.9	100

Izvor: Uzgoj i korištenje energetskih kultura, Agronomski fakultet, Zavod za specijalnu proizvodnju bilja, 2017.

U strukturi stočarske proizvodnje, dominira ovčarstvo, zatim govedarstvo i uzgoj mliječnih krava, te kozarstvo. Iz podataka o strukturi stočarske proizvodnje i u susjednim općinama, evidentno je da se promijenila struktura stočarske proizvodnje od tradicionalno govedarske i svinjogojske proizvodnje, na ovčarstvo i kozarstvo. Neznatan je udio peradarske proizvodnje, a konjogojstvo je zastupljeno u najvećoj mjeri u svrhu sportsko-rekreativnih aktivnosti.



Grafikon 19. Struktura stočarske proizvodnje u općini Đulovac i okolnim JLS-ima

Sljedeća tablica prikazuje vrste poljoprivrednih gospodarstava na području Republike Hrvatske, Bjelovarsko-bilogorske županije i Općine Đulovac. Velika većina gospodarstava na lokalnoj,

regionalnoj i nacionalnoj razini je registrirana kao obiteljsko gospodarstvo. Mala obiteljska poljoprivredna gospodarstva (OPG) su pokretačka snaga poljoprivrede na sve tri razine.

Tabela 17. Broj poljoprivrednih gospodarstava prema vrsti registracije u 2017. - 2019. godine

	Obiteljsko gospodarstvo	Obrt	Ostali	Trgovačko društvo	Zadruga	Ukupno
Republika Hrvatska	173.241	2.362	188	2.483	413	178.735
Bjelovarsko-bilogorska	12.589	92	4	129	29	12.843
Općina Đulovac	280	2		5	1	288

Izvor: APPRRR, Izvještaj broj 1: Upisnik poljoprivrednika, 2017.

	Obiteljsko gospodarstvo	Obrt	Ostali	Trgovačko društvo	Zadruga	Ukupno
Republika Hrvatska	162.248	2.187	196	2.690	355	167.676
Bjelovarsko-bilogorska	11.116	87	6	124	21	11.354
Općina Đulovac	256	2	4	1	1	264

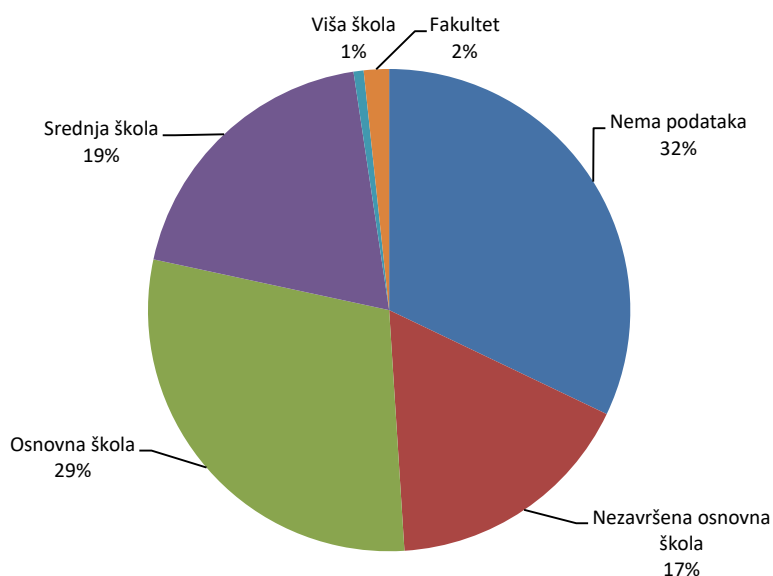
Izvor: APPRRR, Izvještaj broj 1: Upisnik poljoprivrednika, 2018.

	Obiteljsko gospodarstvo	Obrt	Ostali	Trgovačko društvo	Zadruga	Ukupno
Republika Hrvatska	162.966	2.251	2.597	2.486	362	170.662
Bjelovarsko-bilogorska	11.068	91	88	131	21	11.399
Općina Đulovac	250	2	2	6	1	261

Izvor: APPRRR, Izvještaj broj 1: Upisnik poljoprivrednika, 2019.

Analiza demografske strukture stanovništva općine Đulovac je otkrila vrlo loše rezultate, tj. jako malen postotak obrazovanog stanovništva općine.

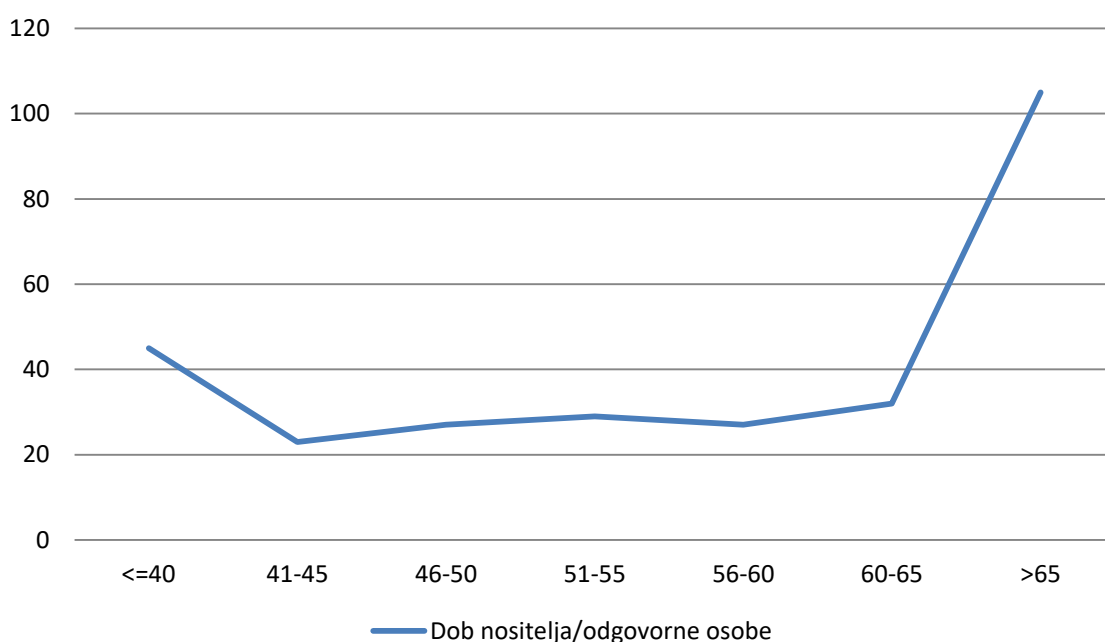
Grafikon 20. Obrazovna struktura nositelja/odgovorne osobe PG-a



Iste rezultate otkrivaju i podaci o stručnoj spremi nositelja/odgovorne osobe u PG-u. Najveći broj nositelja/odgovorne osobe ima završenu samo osnovnu školu (29%), 17% ima nezavršenu osnovnu školu dok za 32% nositelja nema podataka o stručnoj spremi. Jedan manji dio poljoprivrednika ima završenu srednju školu, višu školu ili fakultet, ali se postavlja pitanje koliko njih je obrazovano za zanimanja vezana uz poljoprivredu.

Posebno zabrinjava i činjenica da je najbrojnija skupina nositelja/odgovorne osobe starija od 65 godina. Drugo mjesto zauzimaju mlađi od 40 godina koji su i prema definiciji nazvani mladi poljoprivrednici.

Grafikon 21. Starosna struktura nositelja PG-a



4.8.4. Turistički potencijali

Na području Općine postoji značajniji turistički resursi koji nisu dovoljno iskorišteni i stavljeni u funkciju i/ili iskorišteni u turističke svrhe.

Tako se ističu spomenici sakralne graditeljske baštine (crkva sv. Ane, crkva sv. Georgija), dva arheološka nalazišta koja su svrstana u nepokretnu kulturnu baštinu (arheološko nalazište „Kravljak“ i arheološko nalazište „Cijepci“), te profana graditeljska baština (stari grad „Dobra kuća“ i stari grad – kula „Stupčanica“).

Osim toga, cijelo područje se odlikuje izuzetno interesantnom biološkom i krajobraznom raznolikošću. Kao takvo, područje je idealno za razvoj kvalitetnih izletničkih sadržaja, kao i sportsko-

rekreativnih sadržaja vezanih za razvoj lovnog turizma, biciklizma, *hiking*¹¹, *trekkinga*¹², i sličnih sadržaja.

Trenutna prednost razvoju ove vrste sadržaja je i blizina Grada Daruvara u kojemu postoji veći broj smještajno-ugostiteljskih kapaciteta za potencijalne posjetitelje pa trenutani nedostatak smještajnih kapaciteta na području same Općine i nije od presudne važnosti.

Međutim, za kvalitetnu promociju i razvoj sadržaja, neophodan je razvoj osnovne infrastrukture koja bi povezivala postojeće sadržaje kulturno-povijesne i sakralne baštine, pješačke/hiking ili tracking staze, biciklističke staze i sl. Neophodno je i postavljanje smeđe signalizacije za ovu namjenu kao i izrada kvalitetnijih promotivnih materijala te intenziviranje suradnje s regionalnim turističkim zajednicama i agencijama.

Nisu zanemarive inicijative lokalnih i udruga koje nemaju sjedište na području Općine u aktivnom organiziranju kvalitetnih aktivnosti vezano za lovni turizam (*lovačka udruga Jelen-Trgometa*) ili razvoj aktivnosti vjerskog turizma (npr. duhovno-rekreativni kamp Papuk u organizaciji *Studentskog katoličnog centra*).

Iz navedenih razloga, u sklopu strategije razvoja definiran je zaseban prioritet u sklopu strateškog cilja 1., a čijom realizacijom će se doprinijeti razvoju turizma na području Općine.

¹¹ pješačenje po označenim stazama, planinarenje) je aktivnost kretanja u prirodi po označenim stazama zvanim planinarskim ili turističkim putovima uglavnom u trajanju od 1-3 dana

¹² dugotrajno pješačko putovanje po terenima na kojima uglavnom ne postoje drugi načini za kretanje, ne odvija nužno u planinskom području, ali je dugotrajan i može biti izveden na brdovitom terenu po neoznačenim putovima

5. SWOT analiza

SWOT je akronim nastao od engleskih riječi: **S**trengths (snage), **W**eaknesses (slabosti), **O**pportunities (prilike) i **T**hreats (prijetnje).

SWOT analiza je koristan alat pri planiranju strategije i vođenju organizacije ili u ovom slučaju lokalne zajednice upravo zato jer kombinira unutarnje čimbenike kao što su snage i slabosti sa vanjskim čimbenicima kao što su prilike i prijetnje.

Tek kada postane jasno s čime lokalna zajednica raspolaže, tek kada lokalna zajednica uvidi koje su snage i slabosti moći će kreirati prioritete i mjere kojima će dodatno osnažiti svoje prednosti ili snage te pokušati otkloniti ili svesti na najmanju moguću mjeru slabosti. Ranim prepoznavanjem prilika moguće je na vrijeme reagirati kako bi se prilike iskoristile i kako bi korist ostvarila lokalna zajednica. Također, identificiranjem prijetnji moguće je prijetnje ukloniti ili svesti na najmanju moguću mjeru.

SWOT analiza je polazišna točka, temeljni alat kojim će se kreirati vizija i misija Općine Đulovac te prioritete i mjere pomoću kojih će vizija i misija postati stvarnost.

Za potrebe detaljne analize, napravljena je SWOT analiza za najznačajnija područja kao polazište za njihovo unapređenje.

STANOVNIŠTVO			
<i>SNAGE</i>	<i>SLABOSTI</i>	<i>PRILIKE</i>	<i>OPASNOSTI</i>
<ul style="list-style-type: none"> - relativno mlado stanovništvo - veliki broj radno sposobnih stanovnika - znanja i iskustvo u specifičnim djelatnostima graditeljstva (zidari, keramičari i sl.) - razvijen program JLS-a za stipendiranje učenika i studenata 	<ul style="list-style-type: none"> - visoka stopa nezaposlenosti - velik broj dugotrajno nezaposlenih osoba - teža zapošljivost marginaliziranih skupina - nepovoljna obrazovna struktura – velik broj bez škola ili samo sa osnovnom školom - velik broj samačkih, starijih kućanstava - velik broj stanovništva ovisan o davanjima kroz sustav socijalne skrbi - nizak stupanj samozapošljavanja - nezainteresiranost za pokretanje vlastitih poduzetničkih inicijativa - nema sustavnog niti povremenog provođenja obrazovnih programa za odrasle na području Općine - mentalitet stanovništva da JLS treba rješavati sve njihove probleme 	<ul style="list-style-type: none"> - mogućnost pokretanja vlastitih poduzetničkih aktivnosti kroz mjere HZZ-a ili mjere ruralnog razvoja - mogućnosti prekvalificiranja ili usavršavanja - razvoj projekata za brigu i skrb o staračkim domaćinstvima - razvoj infrastrukture i projekata za djecu i mlade - odlazak stanovnika u druge zemlje ili druge sredine nije trajnog tipa pa je moguće zadržavanje stanovnika i pokretanje vlastitih poduzetničkih aktivnosti na temelju iskustva iz drugih sredina - povoljna porezna politika za područje Općine vezano za I. skupinu nerazvijenosti Općine 	<ul style="list-style-type: none"> - daljnja depopulacija područja - odlazak radno sposobnog stanovništva u veće urbane centre ili van države u potrazi za poslom - odlazak obrazovanih kadrova
PROMETNA, TELEKOMUNIKACIJSKA I KOMUNALNA INFRASTRUKTURA			
<i>SNAGE</i>	<i>SLABOSTI</i>	<i>PRILIKE</i>	<i>OPASNOSTI</i>
<ul style="list-style-type: none"> - izgrađena mreža županijskih, lokalnih i nerazvrstanih cesta - povezanost s županijskim središtem - izgrađena željeznička infrastruktura za prometovanje prema urbanim središtima (Zagreb, Osijek) - uređena poletno-sletna staza za poljoprivredne zrakoplove - izgrađena telekomunikacijska širokopojasna mreža gotovo u svim naseljima - vodovodna mreža pokriva 78% naselja - oko 90% stanovništva koristi vodu iz 	<ul style="list-style-type: none"> - veći broj nerazvrstanih cesta se treba asfaltirati - velik broj postojećih cesta u lošem stanju te je potrebna rekonstrukcija - nema javnog autobusnog prijevoza osim tijekom školske godine - neizgrađenost nogostupa i biciklističkih staza - željeznička pruga Banova Jaruga-Daruvar-Pčelić, zatvorena zbog rekonstrukcije 2010. i ne prometuje - potrebno proširenje vodovodne mreže - neizgrađen sustav 	<ul style="list-style-type: none"> - mogućnosti sufinanciranja izgradnje i/ili rekonstrukcije prometne i komunalne infrastrukture iz EU fondova (izgradnja kanalizacijskog sustava, izgradnja vodoopskrbnog sustava i priključaka, sanacija prometnica, zamjena rasvjete energetski učinkovitom i sl.) - visok % sufinanciranja iz EU fondova zbog nerazvijenosti područja 	<ul style="list-style-type: none"> - rekonstrukcija željezničke pruge predugo traje i postoji opasnost da neće biti u funkciji u skoroj budućnosti - visoki troškovi izgradnje/rekonstrukcije ili modernizacije infrastrukture - nepripremljenost građevinskih projekata za izgradnju/rekonstrukciju ili modernizaciju infrastrukture - projekti i planovi izgradnje komunalne infrastrukture ovise o prioritetima komunalnog poduzeća, a ne Općine - manje mogućnosti privlačenja i zadržavanja poduzetnika zbog

<p>vodovodne mreže, ostatak iz vlastitih zdenaca</p> <ul style="list-style-type: none"> - organizirano prikupljanje mješovitog komunalnog otpada I povremeno prikupljanje glomaznog otpada - organiziran prijevoz mini busom kroz poduzetničku inicijativu - redovita izrada plana gospodarenja otpadom i postojanje mini reciklažnog dvorišta - suvlasništvo JLS-a u komunalnom poduzeću odgovornom za upravljanje komunalnom infrastrukturom - postoji poštanski ured 	<p>odvodnje/kanalizacijski sustav</p> <ul style="list-style-type: none"> - nedovoljan broj priključaka na vodovodnu mrežu - nekontrolirano ili otežana kontrola ispuštanja fekalnih ostataka iz septičkih jama u okoliš - plinovodna infrastruktura neizgrađena - velik broj divljih odlagališta - nema vlastitog komunalnog poduzeća 	<p>neizgrađenosti infrastrukture</p>	<p>komunalne</p>
DRUŠTVENA INFRASTRUKTURA			
<i>SNAGE</i>	<i>SLABOSTI</i>	<i>PRILIKE</i>	<i>OPASNOSTI</i>
<ul style="list-style-type: none"> - organiziran sustav predškolskog i osnovno školskog obrazovanja - velik izbor izvanškolskih aktivnosti - organizirana zdravstvena ambulanta obiteljske medicine u središtu Općine, naselje Đulovac - osigurana stomatološka ordinacija na području Općine - organizirana socijalna skrb kroz rad CZSS Daruvar - kroz Program javnih potreba, organizirana skrb za najranjivije skupine na području Općine - veći broj registriranih udruga na području Općine-dobro razvijen civilni sektor - proaktivno vodstvo i djelatnici JLS-a su pokretači razvoja - osnovnoškolsko obrazovanje dobro organizirano kroz 1 matičnu (Đulovac) i 	<ul style="list-style-type: none"> - dječji vrtić provodi samo predškolski odgoj - dječji vrtić nema vlastiti prostor te su kapaciteti za razvoj i provedbu programa ograničeni (trenutno u prostoru osnovne škole) - tehnička dokumentacija za izgradnju vrtića nije napravljena, niti je osigurano zemljište za izgradnju novog vrtića - nema osigurane stalne opskrbe lijekovima (nema ljekarne na području Općine) - nema programa za bolje iskorištenje društvenih domova - nema kvalitetnih organiziranih programa za mlade - civilni sektor dobro razvijen/velik broj registriranih udruga, ali nisu dovoljno aktivne - programi udruga nedovoljno razvijeni 	<ul style="list-style-type: none"> - mogućnosti sufinanciranja izgradnje društvene infrastrukture iz ESI fondova (dječji vrtić, društveni domovi i sl.) - razvoj programa za djecu i mlade te sufinanciranje njihove provedbe kroz ESI fondove - mogućnost aktivnijeg uključivanja stanovništva, a posebice mladih u rad udruga - daljnja organizacija aktivnosti od interesa za zajednicu kroz povezivanje i rad s lokalnim udrugama - lokalne udruge nemaju kapaciteta za samostalnu pripremu i provedbu projekata posebice financiranih EU sredstvima 	<ul style="list-style-type: none"> - odlazak mladih s područja Općine zbog nedostatka kulturno-društvenih sadržaja - daljnje smanjenje interesa lokalnog stanovništva za sudjelovanje u radu udruga - daljnji porast potreba za socijalnom skrbi i brizi o starim i nemoćnima zbog depopulacije i starenja stanovništva - nema projektnih ideja za prijavu na ESI fondove od strane udruga -

<ul style="list-style-type: none"> dvije područne škole - izgrađeni društveni domovi po naseljima - jedan privatni starački dom na području Općine - izrađena projektna dokumentacija za izgradnju multifunkcijskog objekta - knjižnica postoji u sklopu osnovne škole u Đulovcu i nije dostupna odraslim stanovnicima 	<ul style="list-style-type: none"> - nema kvalitetnog prostora na području Đulovca za rad s mladima i djecom - ne postoji kontinuitet održavanja kulturnih i/ili edukativnih sadržaja (npr. neformalne prezentacije, predavanja, izložbe, i sl.) - ovisnost velikog broja lokalnog stanovništva o socijalnoj pomoći - JLS kao upravno tijelo nema dovoljno stručnog kadra za realizaciju svih aktivnosti i projekata koji su u planu ili u tijeku 		
GOSPODARSTVO			
<i>SNAGE</i>	<i>SLABOSTI</i>	<i>PRILIKE</i>	<i>OPASNOSTI</i>
<ul style="list-style-type: none"> - bogati i raznoliki prirodni resursi za bavljenje poljoprivredom – nezagađeno zemljište intenzivnom eksploatacijom, dobri vodni resursi, bogatstvo šumom - tradicija u poljoprivrednoj proizvodnji – govedarstvo, ratarstvo, mljekarstvo, ovčarstvo - razvijena primarna poljoprivredna proizvodnja - stanovništvo posjeduje veliko iskustvo u bavljenju šumarstvom i poljoprivrednom proizvodnjom - razvijeni prerađivački kapaciteti za preradu drveta - povoljna porezna politika za poslovne subjekte na području Općine (I. skupina nerazvijenosti) - uspostavljena poduzetnička zona na 24,517 ha s osnovnom infrastrukturom - relativno brz pristup Podravskoj magistrali 	<ul style="list-style-type: none"> - veći broj manjih obiteljskih gospodarstva, tj. gospodarstva do vrijednosti do 8.000€ - rascjepkanost poljoprivrednog zemljišta - neriješeni vlasnički odnosi nad zemljištem - niska obrazovna struktura stanovništva, a posebice onih koji se bave poljoprivredom - prevladava tradicionalna poljoprivredna proizvodnja - nema razvijene infrastrukture za navodnjavanje - nepovoljna dobna struktura nositelja OPG-a (polovica starija od 60 godina) - mladi ne prepoznaju poljoprivredu kao mogućnost samozapošljavanja - nema brzih cesta i brzog pristupa za šlepere i teretna vozila već se promet odvija županijskim cestama kroz naseljena naselja 	<ul style="list-style-type: none"> - mogućnost razvoja raznovrsne poljoprivredne proizvodnje - mogućnost razvoja manjih prerađivačkih kapaciteta za poljoprivredne proizvode - oživljavanje tradicijskih djelatnosti – prerada drveta, građevinske djelatnosti - prirodni resursi i kapaciteti privlače specifične investitore - mogućnost razvoja održivih sustava u gospodarstvu korištenjem obnovljivih izvora – vjetroelektrana, termoelektrana, proizvodnja električne energije iz biomase te zagrijavanje plasteničkih/stakleničkih kapaciteta za proizvodnju - mogućnosti realizacije i financiranja poduzetničkih projekata u poljoprivredi, preradi poljoprivrednih proizvoda i obnovljivim izvorima kroz mjere ruralnog razvoja 	<ul style="list-style-type: none"> - nedovoljan broj obrazovnog kadra za rad kod postojećih i potencijalnih poduzetnika - nekonkurentnost područja općine za poduzetnike/investitore zbog nedovoljne prometne povezanosti - JLS-i u okolnim područjima imaju

<ul style="list-style-type: none"> - JLS ima razvijene programe poticanja poduzetništva i poljoprivrede - manji dio stanovništva ima tradiciju bavljenja poduzetništvom ili prepoznaje poduzetništvo kao mogućnost osiguranja vlastite egzistencije – primjeri dobre prakse - nedovoljna promocija postojećih poduzetničkih kapaciteta i postojećih resursa za investitore 	<ul style="list-style-type: none"> - monopol Hrvatskih šuma u gospodarenju drvnom sirovinom otežava kapacitete razvoja lokalnih prerađivača drveta -
---	--

Tabela 18. Analiza snaga, slabosti, prilika i opasnosti (SWOT)

6. Vizija, misija i strateški prioriteti razvoja

6.1. Vizija i misija razvoja

Vizija Općine odražava sliku Općine u budućnosti. Ona je odraz spremnosti jedinice lokalne samouprave i lokalnog stanovništva u realizaciji aktivnosti koje će pridonijeti ostvarivanju upravo te vizije.

Definiranjem misije lokalne samouprave, definirana je uloga jedinice lokalne samouprave u lokalnom razvoju u odnosu na stanovništvo Općine.

VIZIJA Općine Đulovac

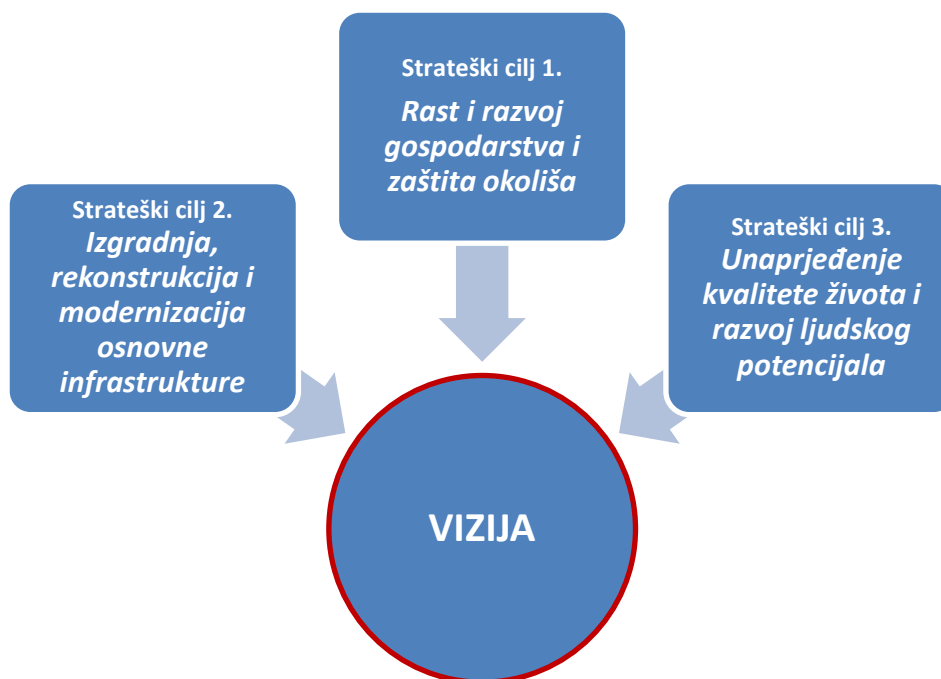
Do 2022. godine Općina Đulovac će postati primjer kvalitetnog i održivog razvoja lokalne zajednice koja prednjači u razvoju gospodarstva i poduzetništva korištenjem prirodnih resursa na principima održivosti razvoja i visokom stupnju zaštite okoliša. Osigurana je visoka zaposlenost lokalnog stanovništva na području same Općine kroz razvoj postojećih i novih poduzetničkih inicijativa, a kroz daljnju izgradnju komunalne, prometne i društvene infrastrukture, poboljšani su uvjeti za zadržavanje i ostanak stanovništva na lokalnom području.

MISIJA Općine Đulovac

Osiguranje održivog rasta i razvoja Općine te stalno povećanja kvalitete života stanovništva na području Općine kroz efikasno raspolaganje imovinom, resursima te obavljanjem poslova od lokalnog značaja na učinkovit i transparentan način.

6.2. Strateški ciljevi, prioriteti i mjere razvoja

Na temelju analize trenutnog stanja svih komponenti razvoja, te analize slabosti, snaga, prilika i opasnosti, definirana su tri strateška cilja razvoja Općine usmjerena ka razvoju potencijala za gospodarstvo i zapošljavanje, dovršetak komunalne infrastrukture na području Općine, te daljnji razvoj i unapređenje socijalne infrastrukture. Tri su osnovna strateška cilja čijom će se realizacijom ostvariti vizija razvoja Općine.



Grafikon 22. Pregled strateških ciljeva

S obzirom na važnost daljnjeg unaprjeđenja gospodarskih aktivnosti koji su jedini realan generator prihoda, dohotka/dobiti i zapošljavanja, poticanje lokalnog stanovništva na poduzetničke inicijative, 1. strateški cilj razvoja je upravo povećanje gospodarskih aktivnosti i zapošljavanja. Ovo će se postići kroz četiri prioriteta segmentirana na razvoj gospodarstva i poduzetništva općenito, na razvoj poljoprivrednih aktivnosti stanovništva, korištenje prirodnih resursa i zaštita okoliša, te razvoj turizma.

Tabela 19. Strateški cilj 1, prioriteti i mjere

Strateški cilj	Prioritet	Mjera
Strateški cilj 1. Rast i razvoj gospodarstva i zaštita okoliša	1.1. Stvaranje preduvjeta za investiranje i razvoj poduzetništva	1.1.1. Stvaranje poticajne poduzetničke klime
		1.1.2. Unaprjeđenje poduzetničke infrastrukture
		1.1.3. Poticanje poduzetništva edukacijom za postojeće i buduće poduzetnike
		1.1.4. Poticanje korištenja znanja, tehnologije i inovacija u gospodarstvu
		1.1.5. Razvoj partnerstva i međusektorske suradnje
	1.2. Razvoj poljoprivrede	1.2.1. Poticanje primjene agrotehničkih mjera
		1.2.2. Poticanje ekološke poljoprivrede uz zaštitu i promociju autohtonih poljoprivrednih i prehrambenih proizvoda
		1.2.3. Poticanje udruživanja poljoprivrednih proizvođača
		1.2.4. Poticanje razvoja prerađivačkih kapaciteta
		1.2.5. Povećanje konkurentnosti poljoprivrednih gospodarstava okrupnjavanjem poljoprivrednog zemljišta te racionalno raspolaganje poljoprivrednim zemljištem u vlasništvu JLS-a i RH
	1.3. Korištenje prirodnih	1.3.1. Racionalno i efikasno iskorištavanje rudnog, vodnog i ostalih potencijala

	resursa i zaštita okoliša	1.3.2. Energetska učinkovitost i korištenje obnovljivih izvora energije u javnom i privatnom sektoru
		1.3.3. Identifikacija i zaštita područja zaštićenih dijelova prirode, te zaštita biološke i krajobrazne raznolikosti
		1.3.4. Održivo upravljanje i istraživanje materijalne i nematerijalne kulturno - povijesne baštine
	1.4. Razvoj turizma	1.4.1. Razvoj i unapređenje turističke ponude te stvaranje turističkog identiteta

Iz analize prethodnih strateških dokumenata, vidljivo je da se s razvojem i/ili unapređenjem infrastrukturne komponente započelo još u prethodnim razdobljima te da je to komponenta koja iziskuje i najveća financijska sredstva koja je potrebno tražiti i u drugim izvorima s obzirom na fiskalne kapacitete same Općine.

Sastavni dio komunalne infrastrukture su i pitanja unapređenja kontrole zbrinjavanja otpada, njegovo zbrinjavanje te uređenje okoliša, pitanja povećanja energetske učinkovitosti te učinkovitije upravljanje zapuštenim i/ili neuređenim objektima u državnom vlasništvu za koje je potrebno vidjeti mogu li se privesti svrsi.

Tabela 20. Strateški cilj 2, prioriteti i mjere

Strateški cilj	Prioritet	Mjera
Strateški cilj 2. Izgradnja, rekonstrukcija i modernizacija osnovne infrastrukture	2.1. Unapređenje kvalitete prostornog planiranja	2.1.1. Rješavanje imovinsko pravnih odnosa i prilagodba prostorno planske dokumentacije
	2.2. Unapređenje javne infrastrukture	2.2.1. Razvoj i unapređenje vodovodne i kanalizacijske infrastrukture, te odvodnje
		2.2.2. Razvoj i unaprjeđenje prometnica i javnih površina
		2.2.3. Razvoj i unaprjeđenje energetske i telekomunikacijske infrastrukture
		2.2.4. Unaprjeđenje javne rasvjete te izgradnja ekološki prihvatljive javne rasvjete
		2.2.5. Uređenje ostale komunalne infrastrukture (npr. groblja i popratne infrastrukture)
	2.3. Unapređenje društvene infrastrukture	2.3.1. Unapređenje obrazovne infrastrukture
		2.3.2. Unapređenje sportske infrastrukture
		2.3.3. Unapređenje ostale infrastrukture (društveni, vatrogasni, lovački i planinarski domovi, kulturni centri i slično)
	2.4. Unapređenje kvalitete gospodarenja otpadom	2.4.1. Sanacija i zatvaranje (divljih) odlagališta otpada
		2.4.2. Održivo gospodarenje otpadom

Tabela 21. Strateški cilj 3., prioriteti i mjere

Strateški cilj	Prioritet	Mjera
Strateški cilj 3. Unaprjeđenje kvalitete života i razvoj ljudskog potencijala	3.1. Razvoj zdravstvene i socijalne zaštite	3.1.1. Unaprjeđenje zdravstvenih usluga
		3.1.2. Unaprjeđenje socijalnih usluga
	3.2. Jačanje uloge civilnog sektora i razvoj OCD-a (organizacije civilnog društva)	3.2.1. Razvoj partnerstva između civilnog društva, javnog i privatnog sektora
		3.3. Ulaganje u razvoj ljudskog potencijala i socijalno uključivanje stanovništva
	3.3. Ulaganje u razvoj ljudskog potencijala i socijalno uključivanje stanovništva	3.3.1. Provođenje programa prekvalifikacije i dokvalifikacije stanovništva za zanimanja tražena na tržištu rada
		3.3.2. Provođenje socijalnih programa sufinanciranja prijevoza i prehrane učenika, te stipendiranje studenata
	3.4. Jačanje kapaciteta jedinice lokalne samouprave	3.4.1. Informatizacija javne uprave
		3.4.2. Unaprjeđenje suradnje s partnerskim općinama/gradovima, udrugama i institucijama iz RH i inozemstva

Pregled strateških ciljeva i prioriteta, te odgovornosti za provedbu i potencijalni izvori financiranja realizacije ciljeva i prioriteta, prikazani su u niže navedenom organigramu.

6.3. Razrada mjera razvoja po strateškim ciljevima i prioritetima – definiranje razvojnih projekata

Na temelju definiranih strateških ciljeva, kao i određenih prioriteta razvoja unutar svakog cilja, definirani su i prioritetni projekti, tj. mjere razvoja. Za svaku mjeru su definirane i ključne odrednice vezano za nositelja provedbe, krajnje korisnike, očekivane pokazatelje uspjeha provedbe pojedine mjere, te preduvjeta kao i razloga za provedbu pojedinih mjera .

Ovakav pristup razradi pojedinih projekata, tj. definiranih mjera, olakšat će svima uključenima u provedbu strateškog programa razvoja, pripremu projekata za kandidiranje na otvorene natječaje za njihovo sufinanciranje.

U nastavku su prikazane razrađene projektne ideje prema ciljevima, prioritetima ovog strateškog dokumenta.

STRATEŠKI CILJ 1: Rast i razvoj gospodarstva i zaštita okoliša	
PRIORITET 1.1. - Stvaranje preduvjeta za investiranje i razvoj poduzetništva	
MJERA 1.1.1. - Stvaranje poticajne poduzetničke klime	
Razdoblje provedbe:	2021 - 2027
Svrha i obrazloženje mjere:	Sektor malog i srednjeg poduzetništva je svugdje u svijetu generator zapošljavanja, povećanja BDP-a i izvoza. O njegovoj aktivnosti kao i aktivnosti industrijskih grana, ili većih gospodarskih subjekata ovise i fiskalni kapaciteti javnog sektora budući se porezima na dohodak i dobit, osiguravaju proračunska sredstva javnog sektora koji onda osigurava organizaciju i provedbu aktivnosti vezane za zdravstvo, obrazovanje, kulturu, funkcioniranje samog javnog sektora, i sl. Iz tog razloga, neophodna je sva moguća podrška sa svih razina koja može doprinijeti razvoju sektora prvenstveno malog i srednjeg poduzetništva. Dodatno, poduzetnički način razmišljanja proširuje i razvija mogućnosti kako pojedinaca aktivno uključenih u svijet poduzetništva, tako i cijele zajednice u kojoj djeluju. S obzirom na negativne konotacije i percepciju koja postoji u društvu, pojedinci se rijetko odlučuju na pokretanje svojih poduzetničkih aktivnosti. Uz to, ne postoji na lokalnoj ili regionalnoj razini kvalitetni programi koji bi realno procijenili i educirali pojedince za ulazak u svijet poduzetništva. Iz tog razloga, malen je broj onih koji u poduzetništvo ulaze zbog kvalitete razvijenih poslovnih ideja, a veći broj onih koji u poduzetništvo ulaze iz nužde, ako i to. Rezultat svega toga je gospodarsko-socijalno stanje društva u kojemu živimo na svim razinama: visoka stopa nezaposlenosti, odlazak mladog stanovništva iz lokalnih zajednica u potrazi za poslom, nizak životni standard, opća apatija stanovništva, daljnja degradacija fiskalnih kapaciteta jedinica lokalne/regionalne samouprave i nemogućnost ili slabe mogućnosti financiranja i osiguranja sredstava za njihove osnovne funkcije, i sl.
Aktivnosti:	U sklopu ove mjere provodit će se slijedeće aktivnosti: <ul style="list-style-type: none"> • Izraditi analizu i anketirati poduzetnike kako bi se prikupile informacije o stvarnim potrebama za subvencije – svrha i iznos • Izraditi prijedlog Programa i prezentirati Općinskom Vijeću • Informirati poduzetnika o mogućnostima ostvarivanja subvencija iz Programa razvoja poduzetništva – putem web stranice Općine, javnog glasila Općine, javne tribine organizirane u tu svrhu
Rezultat mjere:	Rezultat provođenja ove mjere će biti: <ul style="list-style-type: none"> • povećan broj upita za sudjelovanje u Programu poticanja poduzetništva • povećan broj poduzetnika koji koriste subvencije • povećan broj mladih poduzetnika/start up-ova (do 2 godine starosti)
Krajnji korisnici:	Jedinica lokalne samouprave, potencijalni investitori, stanovništvo općine, ostali

	vlasnici nekretnina na području općine
Indikatori:	<ul style="list-style-type: none"> Izrađena analiza postojećeg stanja poduzetništva i prikupljeni podaci o potrebama poduzetnika Program razvoja poduzetništva dostupan na web-u Održana tribina za prezentaciju Programa razvoja minimalno 5 poduzetnika godišnje realiziralo subvencije procjena mogućnosti aktiviranja objekata u vlasništvu općine u poduzetničke svrhe
Izvori financiranja:	Provedba mjere će se financirati iz sljedećih izvora: <ul style="list-style-type: none"> Proračun Općine Đulovac Proračun RH Ostali izvori

STRATEŠKI CILJ 1: Rast i razvoj gospodarstva i zaštita okoliša	
PRIORITET 1.1. - Stvaranje preduvjeta za investiranje i razvoj poduzetništva	
MJERA 1.1.2. - Unaprjeđenje poduzetničke infrastrukture	
Razdoblje provedbe:	2021 - 2027
Svrha i obrazloženje mjere:	Svrha mjere je daljnji razvoj poduzetničke infrastrukture posebice unutar poduzetničke zone Maslenjača kako bi se osigurali kvalitetni preduvjeti za rast i razvoj postojećih poduzetnika, te privlačenje novih poduzetnika na područje Općine.
Aktivnosti:	U sklopu ove mjere provodit će se sljedeće aktivnosti: <ul style="list-style-type: none"> Izrada potrebne građevinsko-tehničke dokumentacije za realizaciju projekata proširenja ili dovršenja komunalne, prometne i/ili telekomunikacijske infrastrukture za poduzetničku zonu Maslenjača, npr. izgradnja trafostanice, cjevovoda i sl. Izrada projektnih prijava za sufinanciranje izgradnje infrastrukture na području Općine iz EU i nacionalnih izvora Ulaganja i sufinanciranje izgradnje infrastrukture u sklopu PZ Maslenjača (npr. trafostanica, cjevovod) Analiza potreba za proširenjem zemljišnih površina postojeće zone (otkup od privatnih ili prijenos zemljišta u RH vlasništvu na JLS)
Rezultat mjere:	Rezultat provođenja ove mjere će biti: <ul style="list-style-type: none"> povećan broj upita zemljištem u poduzetničkoj zoni povećan broj poduzetnika u poduzetničkoj zoni rast i razvoj poduzetnika u PZ te porast zapošljavanja
Krajnji korisnici:	Jedinica lokalne samouprave, potencijalni investitori, stanovništvo općine, ostali vlasnici nekretnina na području općine
Indikatori:	<ul style="list-style-type: none"> dovršeni projekti za izgradnju komunalne, prometne i/ili telekomunikacijske infrastrukture u PZ prošireni kapaciteti PZ za smještaj poduzetnika za 2% povećan broj poduzetnika koji posluju u PZ za minimalno 2% povećan broj zaposlenih djelatnika kod poduzetnika u PZ za minimalno 2%
Izvori financiranja:	Provedba mjere će se financirati iz sljedećih izvora: <ul style="list-style-type: none"> Proračun Općine Đulovac Proračun RH Ostali izvori

STRATEŠKI CILJ 1: Rast i razvoj gospodarstva i zaštita okoliša	
PRIORITET 1.1. - Stvaranje preduvjeta za investiranje i razvoj poduzetništva	
MJERA 1.1.3. - Edukacije za postojeće i buduće poduzetnike	
Razdoblje	2021 - 2027

provedbe:	
Svrha i obrazloženje mjere:	Na široj lokalnoj i regionalnoj razini nema organiziranih edukacija za postojeće i potencijalne poduzetnike s informacijama koje bi im omogućile kvalitetnu procjenu za odluku o ulasku u svijet poduzetništva. Postoje formalni programi edukacije u sklopu preddiplomskih i diplomskih studija u sklopu sveučilišnih programa (Osijek, Zagreb, Rijeka, i sl.). Ovi programi nisu primjereni za one koji razmišljaju o pokretanju vlastitih poslovnih aktivnosti. Kako bi se osiguralo da oni koji po prvi put ulaze u svijet poduzetništva, ili razmišljaju o tome, dobiju kvalitetne informacije koje će im omogućiti uspješno savladavanje početnih izazova, te razvoj poslovanja, predviđa se provedba neformalnog programa edukacija za potencijalne poduzetnike kao i za postojeće poduzetnike ili njihove djelatnike.
Aktivnosti:	U sklopu ove mjere provodit će se sljedeće aktivnosti: <ul style="list-style-type: none"> • Izrada neformalnog programa edukacije i provedba • Pomoć u razradi poslovnih ideja potencijalnih poduzetnika
Rezultat mjere:	Rezultat provođenja ove mjere će biti: <ul style="list-style-type: none"> • Povećano znanje lokalnog stanovništva iz poduzetništva i mogućnosti samozapošljavanja • Povećana dostupnost informacija o poduzetništvu na lokalnoj razini
Krajnji korisnici:	Jedinica lokalne samouprave, potencijalni investitori, stanovništvo općine, ostali vlasnici nekretnina na području općine
Indikatori:	<ul style="list-style-type: none"> • provedeno minimalno 6h/god neformalnih edukacija o poduzetništvu • minimalno 10 sudionika sudjelovalo u edukacijama • povećan broj informacija o poduzetništvu dostupne stanovništvu na lokalnoj razini
Izvori financiranja:	Provedba mjere će se financirati iz sljedećih izvora: <ul style="list-style-type: none"> • Proračun Općine Đulovac • Proračun RH • Ostali izvori

STRATEŠKI CILJ 1: Rast i razvoj gospodarstva i zaštita okoliša	
PRIORITET 1.1. - Stvaranje preduvjeta za investiranje i razvoj poduzetništva	
MJERA 1.1.4. - Poticanje korištenja znanja, tehnologije i inovacija u gospodarstvu	
Razdoblje provedbe:	2018 - 2022
Svrha i obrazloženje mjere:	U cilju rast i razvoja postojećih gospodarskih subjekata, kao i poticanja razvoja novih poduzetničkih inicijativa, predviđa se praćenje postojećih mogućnosti realizacije projekata za uvođenje novih tehnologija te realizaciju inovativnih poduzetničkih aktivnosti. S obzirom da su Operativni program konkurentnost i kohezija kao i Strategija pametne specijalizacije usmjerene na rast i razvoj gospodarstva utemeljenih na znanju, novim tehnologijama i inovacijama, u okviru Strategije predviđena je i ova mjera u okviru koje će se subvencionirati izrada projekata za prijavu na raspisane natječaja za realizaciju sufinanciranja projekata ove vrste.
Aktivnosti:	U sklopu ove mjere provodit će se sljedeće aktivnosti: <ul style="list-style-type: none"> • Identifikacija poduzetnika i/ili poduzetničkih inicijativa s potencijalnom uvođenja novih tehnologija, inovacija i znanja • Razvoj projekata te njihova prijava na natječaje za sufinanciranje
Rezultat mjere:	Rezultat provođenja ove mjere će biti: <ul style="list-style-type: none"> • Rast i razvoj postojećih poduzetnika i povećanje konkurentnosti • Razvoj novih poduzetničkih inicijativa • Porast zapošljavanja
Krajnji korisnici:	Postojeći i potencijalni poduzetnici, JLS, lokalno stanovništvo, nezaposleni
Indikatori:	<ul style="list-style-type: none"> • Identificirano minimalno 5 poduzetnika s potencijalnom rasta • Realizirano minimalno 2 projekta za uvođenje novih tehnologija i/ili inovacija

Izvori financiranja:	Provedba mjere će se financirati iz slijedećih izvora: <ul style="list-style-type: none"> • Proračun Općine Đulovac • Proračun RH • Ostali izvori
-----------------------------	--

STRATEŠKI CILJ 1: Rast i razvoj gospodarstva i zaštita okoliša	
PRIORITET 1.1. - Stvaranje preduvjeta za investiranje i razvoj poduzetništva	
MJERA 1.1.5. - Razvoj partnerstva i međusektorske suradnje	
Razdoblje provedbe:	2021 - 2027
Svrha i obrazloženje mjere:	Ovom mjerom predviđen je razvoj formalnih i/ili neformalnih partnerstava poduzetnika međusobno, ili JLS-a s drugim Općinama i Gradovima na razvoju i realizaciji projekata kojima će se povećati poduzetničke aktivnosti ili osigurati razvoj novih i postojećih poduzetnika. Ovo je posebice vezano za mogućnosti udruživanja u zadruge, clusterne, kao i sudjelovanje JLS-a u prekograničnim projektima i inicijativama posebice s Mađarskom (i Virovitičko-podravskom županijom).
Aktivnosti:	U sklopu ove mjere provodit će se slijedeće aktivnosti: <ul style="list-style-type: none"> • Identifikacija potencijalnih poduzetnika za udruživanje • Identifikacija potencijalnih natječaja • Osiguranje informacija poduzetnicima o mogućnostima povezivanja s drugim poduzetnicima posebice onima van RH • Praćenje inicijativa i B2B susreta poduzetnika (HGK inicijative) • Osiguranje informacija JLS-u za mogućnost sudjelovanja u prekograničnim inicijativama
Rezultat mjere:	Rezultat provođenja ove mjere će biti: <ul style="list-style-type: none"> • Rast i razvoj postojećih poduzetnika i povećanje konkurentnosti • Razvoj novih poduzetničkih inicijativa • Porast zapošljavanja
Krajnji korisnici:	Postojeći i potencijalni poduzetnici, JLS, lokalno stanovništvo, nezaposleni
Indikatori:	<ul style="list-style-type: none"> • Razvijene minimalno 2 međusektorske inicijative poduzetnika • Sudjelovanje JLS-a u minimalno 1 prekograničnom projektu
Izvori financiranja:	Provedba mjere će se financirati iz slijedećih izvora: <ul style="list-style-type: none"> • Proračun Općine Đulovac • Proračun RH • Ostali izvori

STRATEŠKI CILJ 1: Rast i razvoj gospodarstva i zaštita okoliša	
PRIORITET 1.2. – Razvoj poljoprivrede	
MJERA 1.2.1. - Poticanje primjene agrotehničkih mjera	
Razdoblje provedbe:	2021 - 2027
Svrha i obrazloženje mjere:	Na području Općine postoje veće površine poljoprivrednog zemljišta koje se obrađuje, kao i onog koje nije obrađivano duži niz godina. Također, postoje i značajnije inicijative i poduzetničke aktivnosti u poljoprivredi koje se ne temelje na konvencionalnim poljoprivrednim kulturama (ratarske kulture), već se veće površine zasađene tržišno opravdanim kulturama kao što su lijeska, ili povrtlarske kulture. S obzirom na pedološka i klimatska obilježja, ali i promjene, poticanjem primjene agrotehničkih mjera osigurava se poboljšanje ovih uvjeta, te stvaraju preduvjeti za daljnji razvoj poljoprivrednih aktivnosti i povećanje proizvodnje, kvalitativno i kvantitativno.
Aktivnosti:	U sklopu ove mjere provodit će se slijedeće aktivnosti: <ul style="list-style-type: none"> • Prikupljanje informacija i analiza o potrebnim agrotehničkim mjerama • Izrada projekta za navodnjavanje i sl. projekata za primjenu agrotehničkih mjera

	<ul style="list-style-type: none"> Realizacija projekata kroz prijavu na natječajne za sufinansiranje
Rezultat mjere:	<p>Rezultat provođenja ove mjere će biti:</p> <ul style="list-style-type: none"> Unaprijeđeni agrotehnički uvjeti za razvoj poljoprivrede (površine pod sustavima za navodnjavanje, odvodnje i sl.) Rast i razvoj poljoprivrednih aktivnosti Očuvanje i zaštita okoliša kroz kontroliranu primjenu agrotehničkih mjera
Krajnji korisnici:	Postojeći i potencijalni poduzetnici, OPG-i, JLS, lokalno stanovništvo, nezaposleni
Indikatori:	<ul style="list-style-type: none"> Izrađena tehnička dokumentacija za projekt navodnjavanja Izrađena analiza prema lokacijama o potrebnim agrotehničkim mjerama Realiziran projekt navodnjavanja Povećane površine koje se navodnjavaju Povećane površine koje primjenjuju druge agrotehničke mjere Povećan broj OPG-a, poduzetnika koje koriste unaprijeđene resurse
Izvori financiranja:	<p>Provedba mjere će se financirati iz slijedećih izvora:</p> <ul style="list-style-type: none"> Proračun Općine Đulovac Proračun RH Ostali izvori

STRATEŠKI CILJ 1: Rast i razvoj gospodarstva i zaštita okoliša	
PRIORITET 1.2. – Razvoj poljoprivrede	
MJERA 1.2.2. - Poticanje ekološke poljoprivrede uz zaštitu i promociju autohtonih poljoprivrednih i prehrambenih proizvoda	
Razdoblje provedbe:	2021 - 2027
Svrha i obrazloženje mjere:	Kako bi se povećala konkurentnost domaće poljoprivredne proizvodnje, temeljene na kvalitetnim resursima, potrebno je poticati i informirati stanovništvo, posebice vlasnike OPG-ova, o potencijalima proizvodnje ekoloških proizvoda te posebice njihovim tržišnim potencijalima. U tu svrhu potrebno je analizirati postojeće potencijale, sirovine, poluproizvode i gotove proizvode koji bi se mogli promovirati kao autohtoni poljoprivredni i/ili prehrambeni proizvodi (kozji i ovčji sir, mlijeko, meso i sl.).
Aktivnosti:	<p>U sklopu ove mjere provodit će se slijedeće aktivnosti:</p> <ul style="list-style-type: none"> Identificiranje postojećih potencijala (sirovina, poluproizvoda, gotovih proizvoda) i stupnja njihove finalizacije Identificiranje broja ekoloških proizvođača, njihovih trenutnih kapaciteta i potencijala za razvoj Analizirati kapacitete postojećih proizvođača i mogućnosti razvoja i realizacije projekata u okviru mjera ruralnog razvoja Povezivanje poduzetnika s većim proizvođačima, poticanje zajedničkog nastupa na sajmovima, promocijama Poticanje razvoja finalizacije proizvoda kroz Program razvoja poduzetništva JLS-a
Rezultat mjere:	<p>Rezultat provođenja ove mjere će biti:</p> <ul style="list-style-type: none"> povećan broj ekoloških proizvođača na području Općine povećan broj površina pod kojima se uzgajaju ekološki proizvodi Povećan broj finalnih ekoloških proizvoda na tržištu Povećani prihodi proizvođača od prodaje ekoloških proizvoda Povećan broj lokalnih autohtonih proizvoda Poboljšan plasman proizvoda lokalnih proizvođača na domaćem tržištu Povećano zapošljavanje kod proizvođača
Krajnji korisnici:	Postojeći i potencijalni poduzetnici, OPG-i, JLS, lokalno stanovništvo, nezaposleni
Indikatori:	<ul style="list-style-type: none"> Broj ekoloških proizvođača povećan za 2% Površine pod ekološkim uzgojem povećane za 2% Broj ekoloških proizvoda povećan za 2%

	<ul style="list-style-type: none"> ▪ Povećani prihodi od ekološke proizvodnje za minimalno 2% ▪ Razvijena minimalno 3 autohtona domaća proizvoda ▪ Broj lokalnih proizvođača koji plasiraju proizvode na tržište povećan za 1% ▪ Postojeći OPG-ovi zaposlili minimalno 10 dodatnih djelatnika
Izvori financiranja:	Provedba mjere će se financirati iz slijedećih izvora: <ul style="list-style-type: none"> ▪ Proračun Općine Đulovac ▪ Proračun RH ▪ Ostali izvori

STRATEŠKI CILJ 1: Rast i razvoj gospodarstva i zaštita okoliša	
PRIORITET 1.2. – Razvoj poljoprivrede	
MJERA 1.2.3. - Poticanje udruživanja poljoprivrednih proizvođača	
Razdoblje provedbe:	2021 - 2027
Svrha i obrazloženje mjere:	U cilju što kvalitetnijeg istupa poljoprivrednih proizvođača na tržište posebice u osiguranju dovoljnih količina poljoprivrednih proizvoda, promovirati će se njihovo udruživanje. Na temelju prikupljenih podataka o proizvodnim kapacitetima, te potencijalima tržišta, inicirati će se povezivanje poduzetnika i njihov zajednički istup na tržište.
Aktivnosti:	U sklopu ove mjere provodit će se slijedeće aktivnosti: <ul style="list-style-type: none"> ▪ Analiza postojećih potencijala ▪ Analiza interesa tržišta ▪ Povezivanje poduzetnika s potencijalnim kupcima
Rezultat mjere:	Rezultat provođenja ove mjere će biti: <ul style="list-style-type: none"> ▪ Potaknuto udruživanje poljoprivrednih proizvođača i njihov zajednički nastup na tržištu
Krajnji korisnici:	Postojeći i potencijalni poduzetnici, OPG-i, JLS, lokalno stanovništvo, nezaposleni
Indikatori:	<ul style="list-style-type: none"> ▪ Povećan broj poduzetnika u poljoprivredi koji surađuju u zajedničkom nastupu na tržištu ▪ broj sudjelovanja lokalnih proizvođača na sajmovima povećan
Izvori financiranja:	Provedba mjere će se financirati iz slijedećih izvora: <ul style="list-style-type: none"> ▪ Proračun Općine Đulovac ▪ Proračun RH ▪ Ostali izvori

STRATEŠKI CILJ 1: Rast i razvoj gospodarstva i zaštita okoliša	
PRIORITET 1.2. – Razvoj poljoprivrede	
MJERA 1.2.4. - Poticanje razvoja prerađivačkih kapaciteta	
Razdoblje provedbe:	2021 - 2027
Svrha i obrazloženje mjere:	U svrhu povećanja konkurentnosti lokalnih domaćih proizvoda, potrebno je osigurati veći stupanj finalizacije sirovina, poluproizvoda ili gotovih proizvoda. Na ovaj način se osigurava razvoj proizvodnje, kao i održivost poslovanja, te potencijal za dodatno zapošljavanje lokalnog stanovništva.
Aktivnosti:	U sklopu ove mjere provodit će se slijedeće aktivnosti: <ul style="list-style-type: none"> ▪ Analiza i identifikacija potencijalnih sirovina/poluproizvoda/proizvoda za osiguranje većeg stupnja finalizacije ▪ Analiza potencijala proizvođača za realizaciju projekata za preradu, kao i ostalih potencijala (druge inicijative) ▪ Priprema projekata (poslovni planovi, investicijske studije, projekti za EU fondove) ▪ Realizacija projekata

Rezultat mjere:	Rezultat provođenja ove mjere će biti: <ul style="list-style-type: none"> ▪ osigurana tržišna konkurentnost lokalnih proizvoda ▪ povećani prerađivački kapaciteti domaćih sirovina/poluproizvoda na lokalnoj razini
Krajnji korisnici:	Postojeći i potencijalni poduzetnici, OPG-i, JLS, lokalno stanovništvo, nezaposleni
Indikatori:	<ul style="list-style-type: none"> ▪ Povećan broj finaliziranih proizvoda lokalnih proizvođača ▪ Razvijena i realiziran minimalno 3 projekta za razvoj prerađivačkih kapaciteta ▪ Povećani kapaciteti za finalizaciju proizvoda lokalnih proizvođača na lokalnoj razini
Izvori financiranja:	Provedba mjere će se financirati iz slijedećih izvora: <ul style="list-style-type: none"> ▪ Proračun Općine Đulovac ▪ Proračun RH ▪ Ostali izvori

STRATEŠKI CILJ 1: Rast i razvoj gospodarstva i zaštita okoliša	
PRIORITET 1.2. – Razvoj poljoprivrede	
MJERA 1.2.5. - Povećanje konkurentnosti poljoprivrednih gospodarstava okrupnjavanjem poljoprivrednog zemljišta te racionalno korištenje zemljišta u vlasništvu RH i JLS	
Razdoblje provedbe:	2021 - 2027
Svrha i obrazloženje mjere:	Za razvoj proizvodnje i konkurentnosti domaćih proizvođača i njihove proizvodnje, mogućnost dobivanja i korištenja poljoprivrednog zemljišta je od presudne važnosti. S obzirom na promjenu politike upravljanja poljoprivrednim zemljištem gdje se upravljanje istim ponovno prebacuje na lokalnu razinu, te olakšava pristup zemljištu za lokalne proizvođače, JLS ima priliku osiguranja poljoprivrednog zemljišta za proizvođače s realnim potencijalima rasta, a na temelju dosadašnjem poslovanja i obima proizvodnje. Na taj način će se osigurati da oni s najboljim rezultatima i potencijalima dobiju pristup zemljištu kroz zakup, te osigurati dodatan razvoj i (samo)zapošljavanje.
Aktivnosti:	U sklopu ove mjere provodit će se slijedeće aktivnosti: <ul style="list-style-type: none"> ▪ Definiranje kriterija dodjele poljoprivrednog zemljišta prema trenutnim i potencijalnim kapacitetima razvoja ▪ Provedba natječaja za dodjelu poljoprivrednog zemljišta na temelju potencijala razvoja
Rezultat mjere:	Rezultat provođenja ove mjere će biti: <ul style="list-style-type: none"> ▪ Povećanje površina poljoprivrednog zemljišta u vlasništvu RH i JLS koje se koristi za konkurentu proizvodnju ▪ Osigurano okrupnjavanje zemljišta u vlasništvu i/ili zakupu OPG-a
Krajnji korisnici:	Postojeći i potencijalni poduzetnici, OPG-i, JLS, lokalno stanovništvo, nezaposleni
Indikatori:	<ul style="list-style-type: none"> ▪ Povećan broj lokalnih poljoprivrednih proizvođača koji su dobili zemljište u zakup ▪ Povećanje proizvodnih kapaciteta proizvođača sa zemljom u zakupu ▪ Povećane površine u vlasništvu RH koje su dane u zakup ▪ Povećane površine u vlasništvu JLS koje su dane u zakup ▪ Povećanje prihoda proizvođača sa zemljom u zakupu ▪ Porast zapošljavanja kod proizvođača sa zemljom u zakupu
Izvori financiranja:	Provedba mjere će se financirati iz slijedećih izvora: <ul style="list-style-type: none"> ▪ Proračun Općine Đulovac ▪ Proračun RH ▪ Ostali izvori

STRATEŠKI CILJ 1: Rast i razvoj gospodarstva i zaštita okoliša	
PRIORITET 1.3. – Korištenje prirodnih resursa i zaštita okoliša	
MJERA 1.3.1. - Racionalno i efikasno korištenje rudnog, vodnog i ostalih potencijala	

Razdoblje provedbe:	2021 - 2027
Svrha i obrazloženje mjere:	Na području JLS postoje više prirodnih resursa za koje je potrebno osigurati kvalitetno upravljanje. U tu svrhu, zasebnom mjerom unutar Strateškog plana, posebna pažnja se posvećuje ovom dijelu čijom realizacijom će se definirati ti postojeći potencijali, te njihovi potencijali za korištenje u gospodarske svrhe vodeći računa o visokom stupnju zaštite okoliša.
Aktivnosti:	U sklopu ove mjere provodit će se slijedeće aktivnosti: <ul style="list-style-type: none"> ▪ Izrada analize postojećih potencijala (rude, voda, šume, zemljište) ▪ Izrada plana upravljanja
Rezultat mjere:	Rezultat provođenja ove mjere će biti: <ul style="list-style-type: none"> ▪ Kvalitetnije upravljanje postojećim prirodnim resursima ▪ Razvoj projekata za korištenje prirodnih resursa
Krajnji korisnici:	Postojeći i potencijalni poduzetnici, JLS, lokalno stanovništvo, nezaposleni
Indikatori:	<ul style="list-style-type: none"> ▪ Definirani prirodni resursi te njihovi kapaciteti ▪ Izrađeno minimalno 2 projekta za učinkovito korištenje resursa
Izvori financiranja:	Provedba mjere će se financirati iz slijedećih izvora: <ul style="list-style-type: none"> ▪ Proračun Općine Đulovac ▪ Proračun RH ▪ Ostali izvori

STRATEŠKI CILJ 1: Rast i razvoj gospodarstva i zaštita okoliša	
PRIORITET 1.3. – Korištenje prirodnih resursa i zaštita okoliša	
MJERA 1.3.2. - energetska učinkovitost i korištenje obnovljivih izvora energije u javnom i privatnom sektoru	
Razdoblje provedbe:	2021 - 2027
Svrha i obrazloženje mjere:	Svrha ove mjere je povećanje energetske učinkovitosti i korištenja obnovljivih izvora energije postojećih stambenih i poslovnih objekata u privatnom i vlasništvu JLS-a, kao i pokretanje gospodarskih projekata vezano za korištenje obnovljivih izvora energije.
Aktivnosti:	U sklopu ove mjere provodit će se slijedeće aktivnosti: <ul style="list-style-type: none"> ▪ Informiranje stanovništva o mogućnostima obnove privatnih objekata te korištenje obnovljivih izvora energije ▪ Priprema projekata za uvođenje energetske efikasnosti u objektima u privatnom vlasništvu ▪ Priprema i realizacija projekata za energetske efikasnosti i korištenje obnovljivih izvora energije u objektima od javnog interesa ▪ Priprema i realizacija projekata gospodarskih subjekata za korištenje i/ili proizvodnju energije iz obnovljivih izvora energije
Rezultat mjere:	Rezultat provođenja ove mjere će biti: <ul style="list-style-type: none"> ▪ Povećan stupanj korištenja obnovljivih izvora energije i energetska efikasnost
Krajnji korisnici:	Postojeći i potencijalni poduzetnici, OPG-i, JLS, lokalno stanovništvo, nezaposleni
Indikatori:	<ul style="list-style-type: none"> ▪ Provedene minimalno 2 prezentacije potencijala za korištenje obnovljivih izvora energije i povećanje energetske efikasnosti za privatne korisnike ▪ Pomoć u pripremi projekata u privatnom vlasništvu ▪ Pripremljeni projekti za objekte od javnog interesa ▪ Pripremljeno i realizirano projekti za korištenje i/ili proizvodnju energije iz obnovljivih izvora za gospodarske subjekte
Izvori financiranja:	Provedba mjere će se financirati iz slijedećih izvora: <ul style="list-style-type: none"> ▪ Proračun Općine Đulovac ▪ Proračun RH ▪ Ostali izvori

STRATEŠKI CILJ 1: Rast i razvoj gospodarstva i zaštita okoliša	
PRIORITET 1.3. – Korištenje prirodnih resursa i zaštita okoliša	
MJERA 1.3.3. - Identifikacija i zaštita područja zaštićenih dijelova prirode, te zaštita biološke i krajobrazne raznolikosti	
Razdoblje provedbe:	2021 - 2027
Svrha i obrazloženje mjere:	Svrha ove mjere je kvalitetnija valorizacija postojeće biološke i krajobrazne raznolikosti te zaštićenih dijelova prirode, kao i njihova daljnja zaštita te korištenje u gospodarske, tj. posebice turističke svrhe. Mjera uključuje i povezivanje s udrugama na lokalnoj razini, kao i TZ-om, te njihovo uključivanje u realizaciju projekata.
Aktivnosti:	U sklopu ove mjere provodit će se slijedeće aktivnosti: <ul style="list-style-type: none"> ▪ Identifikacija postojećih zaštićenih dijelova prirode i specifičnosti biološke i krajobrazne raznolikosti ▪ Identifikacija potencijalnih projekata i priprema dokumentacije
Rezultat mjere:	Rezultat provođenja ove mjere će biti: <ul style="list-style-type: none"> ▪ Kvalitetnija valorizacija i zaštita postojećih zaštićenih dijelova prirode, biološke i krajobrazne raznolikosti ▪ Bolje korištenje zaštićenih dijelova prirode, krajobrazne i biološke raznolikosti u turističke i edukativne svrhe
Krajnji korisnici:	Postojeći i potencijalni poduzetnici, OPG-i, JLS, lokalno stanovništvo, nezaposleni
Indikatori:	<ul style="list-style-type: none"> ▪ Identificirani zaštićeni dijelovi prirode, postojeća biološka i krajobrazna raznolikosti ▪ Izrađen plan korištenja ▪ Pripremljeno i realizirano minimalno 1 projekt godišnje
Izvori financiranja:	Provedba mjere će se financirati iz slijedećih izvora: <ul style="list-style-type: none"> ▪ Proračun Općine Đulovac ▪ Proračun RH ▪ Ostali izvori

STRATEŠKI CILJ 1: Rast i razvoj gospodarstva i zaštita okoliša	
PRIORITET 1.3. – Korištenje prirodnih resursa i zaštita okoliša	
MJERA 1.3.4. - Održivo upravljanje i istraživanje materijalne i nematerijalne kulturno - povijesne baštine	
Razdoblje provedbe:	2021 - 2027
Svrha i obrazloženje mjere:	Na području Općine postoji nekoliko značajnijih objekata kulturno-povijesne baštine (Stupčanica, Samostan Sv. Ane). Osim toga, nematerijalna baština nije dovoljno istražena i valorizirana. Bez obzira na to, postojeća materijalna i nematerijalna baština nisu adekvatno valorizirana i korištena u turističko-kulturne ili gospodarske svrhe. Cilj ove mjere je osigurati učinkovitije korištenje postojeće materijalne i nematerijalne baštine u turističke, edukativne i gospodarske svrhe, te na taj način osigurati njihovu zaštitu.
Aktivnosti:	U sklopu ove mjere provodit će se slijedeće aktivnosti: <ul style="list-style-type: none"> ▪ Identifikacija i definiranje kulturne-povijesne materijalne i nematerijalne baštine ▪ Izrada plana razvoja i upravljanja materijalnom i nematerijalnom baštinom ▪ Izrada projekata za potrebnu tehničku dokumentaciju i/ili projekata za adaptaciju i bolje korištenje kulturno-povijesne materijalne i nematerijalne baštine
Rezultat mjere:	Rezultat provođenja ove mjere će biti: <ul style="list-style-type: none"> ▪ Prepoznatljivost područja po postojećom kulturno-povijesnoj materijalnoj i nematerijalnoj baštini ▪ Kvalitetnija zaštita i valorizacija postojeće kulturno-povijesne materijalne i nematerijalne baštine
Krajnji korisnici:	Postojeći i potencijalni poduzetnici, OPG-i, JLS, lokalno stanovništvo, nezaposleni
Indikatori:	<ul style="list-style-type: none"> ▪ Definirani sadržaji kulturno-povijesne materijalne i nematerijalne baštine na

	<p>području općine</p> <ul style="list-style-type: none"> ▪ Izrađen plan razvoja i upravljanja ▪ Pripremljeno minimalno 1 projekt godišnje ▪ Realizirano minimalno 1 projekt godišnje ▪ Razvijena međusektorska suradnja i projekti na razvoju i očuvanju postojeće kulturno-povijesne baštine
Izvori financiranja:	<p>Provedba mjere će se financirati iz slijedećih izvora:</p> <ul style="list-style-type: none"> ▪ Proračun Općine Đulovac ▪ Proračun RH ▪ Ostali izvori

STRATEŠKI CILJ 1: Rast i razvoj gospodarstva i zaštita okoliša	
PRIORITET 1.4. – Razvoj turizma	
MJERA 1.4.1. - Razvoj i unapređenje turističke ponude te stvaranje turističkog identiteta	
Razdoblje provedbe:	2021 - 2027
Svrha i obrazloženje mjere:	<p>Na području općine ne postoje razvijeni smještajni kapaciteti za korištenje u turističke svrhe, dok su ugostiteljski kapaciteti ograničeni. Jedini objekt za najam i boravak turista je objekt lovačkog doma u vlasništvu Hrvatskih šuma koji je moguće prigodno iznajmiti, i koji se koristi u rijetkim prigodama. S obzirom da na području Općine postoje potencijali za turističke aktivnosti s obzirom na specifičnosti podneblja, biološku raznolikost i objekte kulturno-povijesne materijalne i nematerijalne baštine, potrebno je osigurati adekvatne smještajne kapacitete za posjet i/ili zadržavanje posjetitelja i turista. Isto tako, potrebno je osigurati i adekvatno označavanje turističkih sadržaja smeđom signalizacijom, kao i razviti dodatnu infrastrukturu kojima bi se unaprijedila kvaliteta turističkih sadržaja (npr. markirati planinarske i pješačke rute, razviti biciklističke staze i adekvatno ih označiti, promocija tradicijskih obrta i zanimanja, te marketing i promocija područja i atrakcija, i sl.). Za potrebe realizacije ovih manjih projekata, potrebno je osigurati međusektorsku suradnju i povezivanje s postojećim udrugama na području općine, privatnim sektorom, te TZ, kao i promociju i marketing razvijenih sadržaja lovnog, sportskog, vjerskog turizma.</p>
Aktivnosti:	<p>U sklopu ove mjere provodit će se slijedeće aktivnosti:</p> <ul style="list-style-type: none"> ▪ Izrada plana razvoja turističkih sadržaja ▪ Identifikacija i priprema projekata za adaptaciju objekta u ugostiteljsko-turističke svrhe ▪ Identifikacija i priprema projekta razvoja smeđe signalizacije, biciklističkih staza, tematskih staza i sl. ▪ Međusektorsko povezivanje s udrugama, TZ, drugim općinama i gradovima ▪ Marketing i promocija resursa
Rezultat mjere:	<p>Rezultat provođenja ove mjere će biti:</p> <ul style="list-style-type: none"> ▪ Adekvatna valorizacija i očuvanje kulturno-povijesne materijalne i nematerijalne baštine ▪ Razvoj turističkih aktivnosti na području Općine
Krajnji korisnici:	Postojeći i potencijalni poduzetnici, OPG-i, JLS, lokalno stanovništvo, nezaposleni
Indikatori:	<ul style="list-style-type: none"> ▪ Definirano minimalno 2 turistička sadržaja ▪ Osigurana smeđa signalizacija za turističke sadržaje ▪ Izgrađeno xy km biciklističke staze ▪ Uređeno xy km pješačkih i planinarskih staza ▪ Povećani kapaciteti za smještaj posjetitelja i turista ▪ Povećan broj posjetitelja i turista na područje Općine
Izvori financiranja:	<p>Provedba mjere će se financirati iz slijedećih izvora:</p> <ul style="list-style-type: none"> ▪ Proračun Općine Đulovac

	<ul style="list-style-type: none"> ▪ Proračun RH ▪ Ostali izvori
--	--

STRATEŠKI CILJ 1: Rast i razvoj gospodarstva i zaštita okoliša	
PRIORITET 1.4. – Razvoj turizma	
MJERA 1.4.2. - Razvoj ljudskih resursa u sektoru ruralnog turizma	
Razdoblje provedbe:	2021 - 2027
Svrha i obrazloženje mjere:	Za potrebe realizacije projekata te povećanja broja gospodarskih subjekata koji su uključeni u realizaciju poslovnih ideja u sektoru turizma, potrebno je osigurati neformalne i/ili formalne oblike edukacije za lokalno stanovništvo.
Aktivnosti:	U sklopu ove mjere provodit će se slijedeće aktivnosti: <ul style="list-style-type: none"> ▪ Identifikacija potencijalnih korisnika edukacija ▪ Organiziranje neformalnih predavanja o mogućnostima bavljenja turizmom ▪ Organiziranje stručnih predavanja vezano za poslovanje u turizmu (pokretanje poslovne ideje, planiranje i vođenje poslovanja, marketing/promocija, i sl.) ▪ Priprema i realizacija projekata iz sektora ruralnog turizma
Rezultat mjere:	Rezultat provođenja ove mjere će biti: <ul style="list-style-type: none"> ▪ Povećan broj subjekata koji se bave turizmom ili im je turizam dodatna djelatnost ▪ Povećani prihodi subjekata koji se bave turističkim djelatnostima ▪ Povećan broj zaposlenih i samozaposlenih kroz turizam
Krajnji korisnici:	Postojeći i potencijalni poduzetnici, OPG-i, JLS, lokalno stanovništvo, nezaposleni
Indikatori:	<ul style="list-style-type: none"> ▪ Minimalno 2 formalne i/ili neformalne edukacije ▪ Minimalno 5 osoba s potencijalima razvoja turističkih sadržaja sudjelovalo u edukacijama ▪ Realizirano minimalno 2 projekta razvoja turističkih sadržaja kroz mjere ruralnog razvoja
Izvori financiranja:	Provedba mjere će se financirati iz slijedećih izvora: <ul style="list-style-type: none"> ▪ Proračun Općine Đulovac ▪ Proračun RH ▪ Ostali izvori

STRATEŠKI CILJ 2: Izgradnja, rekonstrukcija i modernizacija osnovne infrastrukture	
PRIORITET 2.1. - Unaprijediti kvalitetu prostornog planiranja	
MJERA 2.1.1. - Rješavanje imovinsko pravnih odnosa i prilagodba prostorno-planske dokumentacije	
Razdoblje provedbe:	2021 - 2027
Svrha i obrazloženje mjere:	Svrha provođenja Mjere 1.1.1. je rješavanje imovinsko pravnih odnosa, sređivanje zemljišnih knjiga te usklađivanje podataka iz zemljišnih knjiga i katastra. Uređene zemljišne knjige su osnovni preduvjet za rast investicija te privlačenje novih investitora. Rješavanje imovinsko pravnih odnosa je jedna od mjera demografske obnove jer je veliki dio stanovništva smješten u kućama koje su u vlasništvu RH, a rješavanjem njihovog stambenog pitanja potaknuo bi se njihov ostanak na području općine.
Aktivnosti:	U sklopu ove mjere provodit će se sljedeće aktivnosti: <ul style="list-style-type: none"> ▪ poticanje provođenja katastarske izmjere ▪ poticanje stanovništva i pravnih osoba na sređivanje imovinsko pravnih odnosa ▪ savjetovanje stanovništva o načinu rješavanja (koracima) imovinsko pravnih odnosa ▪ rješavanje imovinsko pravnih odnosa nad nekretninama u vlasništvu Općine Đulovac, poduzeća i ustanova u (javnom) vlasništvu Općine Đulovac te državnog poljoprivrednog zemljišta u vlasništvu RH ▪ rješavanje stambenog pitanja stanovnika općine

Rezultat mjere:	<p>Rezultat provođenja ove mjere će biti:</p> <ul style="list-style-type: none"> ▪ uređene zemljišne knjige usklađene s katastrom ▪ olakšana kupoprodaja nekretnina ▪ smanjenje vremena potrebnog za ishođenje građevinske dozvole ▪ povećanje investicija na području općine ▪ privlačenje novih poduzetnika ▪ povećanje površine poljoprivrednog zemljišta u vlasništvu RH koje su u najmu ili su prodane poljoprivrednicima s područja općine ▪ povećanje broja kućanstava koja imaju u vlasništvu obiteljsku kuću ▪ Prostorno - planska dokumentacija u skladu s dugoročnim ciljevima i mjerama prostornog razvoja gospodarstva i društvenih sadržaja u skladu s okolišnim standardima i propisima (posebno u zaštićenim područjima).
Krajnji korisnici:	Jedinica lokalne samouprave, potencijalni investitori, stanovništvo općine, ostali vlasnici nekretnina na području općine
Indikatori:	<p>Indikatori kojima će se mjeriti realizacija ili ostvarenje mjere su:</p> <ul style="list-style-type: none"> ▪ % uređenih zemljišnih knjiga koje su usklađene sa stvarnim stanjem i katastrom ▪ % povećanja investicija ▪ broj riješenih stambenih pitanja ▪ Povećanje površine poljoprivrednog zemljišta u najmu ili prodano poljoprivrednim gospodarstvima
Izvori financiranja:	<p>Provedba mjere će se financirati iz sljedećih izvora:</p> <ul style="list-style-type: none"> ▪ Proračun Općine Đulovac ▪ Proračun RH ▪ Ostali izvori

STRATEŠKI CILJ 2: Izgradnja, rekonstrukcija i modernizacija osnovne infrastrukture	
PRIORITET 2.2. - Unapređenje javne infrastrukture	
MJERA 2.2.1. - Razvoj i unapređenje vodovodne i kanalizacijske infrastrukture, te odvodnje	
Razdoblje provedbe:	2021 - 2027
Svrha i obrazloženje mjere:	<p>Ovom mjerom planira se unaprijediti i proširiti vodoopskrbni sustav Općine, osigurati neovisna, kontinuirana, sigurna, kvalitetna i dostatna vodoopskrba, izraditi dugoročni planovi potreba za vodom te uskladiti buduće mjere s definiranim planovima, nastaviti rekonstrukciju sustava postojeće javne vodoopskrbe (zamjene dotrajalih cijevi i dr.), jačati kapacitete za unapređenje, održavanje i upravljanje sustavom vodoopskrbe te modernizirati sustav upravljanja vodnim resursima. Također, potrebno je osigurati pokrivenost svih dijelova Općine kvalitetnim sustavom vodoopskrbe, osigurati razvoj sustava vodoopskrbe koji treba učinkovito pratiti ukupni gospodarski rast, unapređivanje sustava mjerenja, upravljanja i izgradnje sustava potrošnje vode te smanjenje gubitaka vode. Jednako tako, planira se nastaviti širiti mrežu odvodnje te unaprijediti i ojačati kapacitete sustava odvodnje otpadnih voda, izraditi dokumentaciju odvodnje otpadnih voda, analizu predloženog sustava, odrediti faze izgradnje istog ovisno o planiranom razvoju naselja te poticati korištenje najnovijih tehnologija u sustavu zbrinjavanja otpadnih voda.</p>
Aktivnosti:	<p>U sklopu ove mjere provodit će se sljedeće aktivnosti:</p> <ul style="list-style-type: none"> ▪ Priprema projektne dokumentacije ▪ Ishođenje građevinske dozvole i ostalih dozvola ▪ Prijava projekata na natječaje ili javne pozive koji se sufinanciraju iz EU ili HR izvora ▪ Provedba postupaka javne nabave ▪ Izgradnja, rekonstrukcija, modernizacija i održavanje sustava vodoopskrbe, te sustava odvodnje otpadnih i oborinskih voda ▪ Izgrađen kanalizacijski sustav u naselju Đulovac, te rekonstruirana vodovodna mreža
Rezultat mjere:	Rezultat provođenja ove mjere će biti:

	<ul style="list-style-type: none"> ▪ Unaprjeđen sustav komunalne infrastrukture ▪ Poboljšanje kvalitete života ▪ Stvaranje preduvjeta za daljnji razvoj gospodarstva
Krajnji korisnici:	Jedinica lokalne samouprave, gospodarski subjekti, potencijalni investitori, stanovništvo općine
Indikatori:	Indikatori kojima će se mjeriti realizacija ili ostvarenje mjere su: <ul style="list-style-type: none"> ▪ % izgrađenosti vodovodne i/ili kanalizacijske mreže ili izgrađenost u jedinici mjere (km, m) za pojedine trase ▪ % izgrađenosti sustava odvodnje
Izvori financiranja:	Provedba mjere će se financirati iz sljedećih izvora: <ul style="list-style-type: none"> ▪ Proračun Općine Đulovac ▪ EU fondovi ▪ Proračun RH ▪ Hrvatske vode ▪ Ostali izvori

STRATEŠKI CILJ 2: Izgradnja, rekonstrukcija i modernizacija osnovne infrastrukture	
PRIORITET 2.2. - Unaprjeđenje javne infrastrukture	
MJERA 2.2.2. - Razvoj i unaprjeđenje prometnica i javnih površina	
Razdoblje provedbe:	2021 - 2027
Svrha i obrazloženje mjere:	Cilj mjere je poboljšanje postojeće mreže nerazvrstanih cesta s krajnjim ciljem osiguravanja integracije prometnog sustava, protočnosti te racionalne organiziranosti cestovne mreže. Tu spada i izgradnja potrebnih uličnih i cestovnih spojeva osnovne ulične mreže, rekonstrukcija raskrižja i postojećih ulica, asfaltiranje makadamskih ulica, te izgradnja potrebnih parkirališnih kapaciteta, modernizacija signalne i sigurnosne opreme i uređaja, izgradnja nogostupa, biciklističkih staza i prilaza.
Aktivnosti:	U sklopu ove mjere provodit će se sljedeće aktivnosti: <ul style="list-style-type: none"> ▪ Priprema projektne dokumentacije ▪ Ishođenje građevinske dozvole i ostalih dozvola ▪ Prijava projekata na natječaje ili javne pozive koji se sufinanciraju iz EU ili HR izvora ▪ Provedba postupaka javne nabave ▪ Izgradnja, rekonstrukcija, modernizacija i održavanje prometnica i javnih površina na području općine
Rezultat mjere:	Rezultat provođenja ove mjere će biti: <ul style="list-style-type: none"> ▪ Unaprjeđen sustav prometne infrastrukture ▪ Poboljšanje kvalitete života ▪ Povećan broj parkirališnih mjesta ▪ Rekonstruirana nerazvrstana cesta N24 - V.Bastaji (ŽC3301) - Škodinovac ▪ Stvaranje preduvjeta za daljnji razvoj gospodarstva
Krajnji korisnici:	Jedinica lokalne samouprave, gospodarski subjekti, potencijalni investitori, stanovništvo općine
Indikatori:	Indikatori kojima će se mjeriti realizacija ili ostvarenje mjere su: <ul style="list-style-type: none"> ▪ Kilometri izgrađene ili rekonstruirane ceste ▪ broj novih parkirališnih mjesta ▪ broj nerazvrstanih cesta koje su uređene (km nerazvrstanih cesta)
Izvori financiranja:	Provedba mjere će se financirati iz sljedećih izvora: <ul style="list-style-type: none"> ▪ Proračun Općine Đulovac ▪ EU fondovi ▪ Proračun RH ▪ Ostali izvori

STRATEŠKI CILJ 2: Izgradnja, rekonstrukcija i modernizacija osnovne infrastrukture	
PRIORITET 2.2. - Unaprjeđenje javne infrastrukture	
MJERA 2.2.3. - Razvoj i unaprjeđenje energetske i telekomunikacijske infrastrukture	
Razdoblje provedbe:	2021 - 2027
Svrha i obrazloženje mjere:	Svrha mjere je stvoriti preduvjete za nesmetani rast i razvoj gospodarstva i povećati kvalitetu života građana. Ovisno o razvojnim potrebama općine i gospodarskih subjekata predviđa se rekonstrukcija i modernizacija elektromreže i priprema za spajanje na obnovljive izvore energije, izgradnja trafostanica u poduzetničkim zonama, rekonstrukcija i modernizacija telekomunikacijske mreže (broadband, fiksna i mobilna telefonska mreža), te uvođenje zone besplatnog interneta.
Aktivnosti:	U sklopu ove mjere provodit će se sljedeće aktivnosti: <ul style="list-style-type: none"> ▪ Priprema projektne dokumentacije ▪ Ishođenje građevinske dozvole i ostalih dozvola ▪ Prijava projekata na natječaje ili javne pozive koji se sufinanciraju iz EU ili HR izvora ▪ Provedba postupaka javne nabave ▪ Izgradnja, rekonstrukcija, modernizacija i održavanje energetske i telekomunikacijske mreže
Rezultat mjere:	Rezultat provođenja ove mjere će biti: <ul style="list-style-type: none"> ▪ Unaprjeđen sustav energetske infrastrukture ▪ Izgrađene trafostanice na području poduzetničkih zona ▪ Unaprjeđen sustav informacijske i telekomunikacijske mreže ▪ Funkcionalno područje bežičnog interneta u području centra općine ▪ Poboljšanje kvalitete života ▪ Stvaranje preduvjeta za daljnji razvoj gospodarstva
Krajnji korisnici:	Jedinica lokalne samouprave, gospodarski subjekti, potencijalni investitori, stanovništvo općine
Indikatori:	Indikatori kojima će se mjeriti realizacija ili ostvarenje mjere su: <ul style="list-style-type: none"> ▪ Broj kilometara rekonstruiranog dalekovoda ▪ Broj izgrađenih trafostanica ▪ Povećanje dostupne brzine širokoojasnog interneta ▪ Broj stanovnika kojima je dostupan besplatan bežični internet
Izvori financiranja:	Provedba mjere će se financirati iz sljedećih izvora: <ul style="list-style-type: none"> ▪ Proračun Općine Đulovac ▪ EU fondovi ▪ Proračun RH ▪ Ostali izvori

STRATEŠKI CILJ 2: Izgradnja, rekonstrukcija i modernizacija osnovne infrastrukture	
PRIORITET 2.2. - Unaprjeđenje javne infrastrukture	
MJERA 2.2.4. - Unaprjeđenje javne rasvjete te izgradnja ekološki prihvatljive javne rasvjete	
Razdoblje provedbe:	2021 - 2027
Svrha i obrazloženje mjere:	Svrha mjere je unaprijediti javnu rasvjetu sukladno potrebama naselja te smanjenje troškova svjetlosnog zagađenja uz postupnu zamjenu stare javne rasvjete novom.
Aktivnosti:	U sklopu ove mjere provodit će se sljedeće aktivnosti: <ul style="list-style-type: none"> ▪ korištenje energetske učinkovitih izvora svjetla ▪ korištenje energetske učinkovitih svjetiljki ▪ projektiranje javne rasvjete u skladu s normama ▪ učinkovito upravljanje javnom rasvjetom ▪ praćenje troškova i potrošnje javne rasvjete ▪ redovito održavanje javne rasvjete
Rezultat mjere:	Rezultat provođenja ove mjere će biti: <ul style="list-style-type: none"> ▪ smanjenje potrošnje energije kao posljedica uvođenja novih energetske

	<ul style="list-style-type: none"> učinkovitih tehnologija ▪ smanjenje svjetlosnog zagađenja ▪ racionalan i ekonomski održiv sustav javne rasvjete
Krajnji korisnici:	Jedinica lokalne samouprave, gospodarski subjekti, potencijalni investitori, stanovništvo općine
▪ Indikatori:	<ul style="list-style-type: none"> ▪ Indikatori kojima će se mjeriti realizacija ili ostvarenje mjere su: ▪ smanjenje potrošnje električne energije na javnu rasvjetu ili smanjeni troškovi energije za javnu rasvjetu ▪ broj novih energetske učinkovitijih svjetiljki ▪ broj naselja sa energetske učinkovitom rasvjetom ▪ povećanje broja sati rada javne rasvjete kao rezultat smanjene potrošnje
Izvori financiranja:	Provedba mjere će se financirati iz sljedećih izvora: <ul style="list-style-type: none"> ▪ Proračun Općine Đulovac ▪ EU fondovi ▪ Proračun RH ▪ Fond za zaštitu okoliša i energetske učinkovitost ▪ Ministarstvo gospodarstva i održivog razvoja

STRATEŠKI CILJ 2: Izgradnja, rekonstrukcija i modernizacija osnovne infrastrukture	
PRIORITET 2.2. - Unapređenje javne infrastrukture	
MJERA 2.2.5. - Uređenje ostale komunalne (npr. groblja i popratne infrastrukture)	
Razdoblje provedbe:	2021 - 2027
Svrha i obrazloženje mjere:	Svrha mjere je uređenje postojećih groblja i popratne infrastrukture što uključuje: proširenje postojećih groblja, ograđivanje groblja, izgradnja novih ili rekonstrukcija postojećih sanitarnih čvorova, uređenje postojećih mrtvačnica, izgradnja potrebnih parkirališnih mjesta, osiguravanje dostupnosti vode na grobljima, održavanje i košnja groblja i ostalo.
Aktivnosti:	U sklopu ove mjere provodit će se sljedeće aktivnosti: <ul style="list-style-type: none"> ▪ Priprema projektne dokumentacije ▪ Ishođenje građevinske dozvole i ostalih dozvola ▪ Prijava projekata na natječaje ili javne pozive koji se sufinanciraju iz EU ili HR izvora ▪ Provedba postupaka javne nabave ▪ Izgradnja, rekonstrukcija, modernizacija i održavanje groblja i popratne infrastrukture
Rezultat mjere:	Rezultat provođenja ove mjere će biti: <ul style="list-style-type: none"> ▪ Povećanje kapaciteta postojećih groblja ▪ Dostupnost pitke vode na svim grobljima općine ▪ Funkcionalne mrtvačnice na svim grobljima općine ▪ Funkcionalni sanitarni čvorovi ▪ Osiguran potreban broj parkirališnih mjesta ▪ Košnja groblja prema potrebi i prema financijskim mogućnostima JLS.
Krajnji korisnici:	Jedinica lokalne samouprave, stanovništvo općine
Indikatori:	Indikatori kojima će se mjeriti realizacija ili ostvarenje mjere su: <ul style="list-style-type: none"> ▪ Ulaganja u osnovno uređenje i održavanja groblja i grobnih mjesta (kn/god) ▪ Broj izgrađenih/rekonstruiranih mrtvačnica ▪ Broj izgrađenih/rekonstruiranih sanitarnih čvorova ▪ Broj osiguranih parkirališnih mjesta ▪ Broj groblja s dostupnom pitkom vodom
Izvori financiranja:	Provedba mjere će se financirati iz sljedećih izvora: <ul style="list-style-type: none"> ▪ Proračun Općine Đulovac ▪ Proračun RH

STRATEŠKI CILJ 2: Izgradnja, rekonstrukcija i modernizacija osnovne infrastrukture	
PRIORITET 2.3. - Unapređenje društvene infrastrukture	
MJERA 2.3.1. - Unapređenje obrazovne infrastrukture	
Razdoblje provedbe:	2021 - 2027
Svrha i obrazloženje mjere:	Svrha mjere je ojačati kompetencije i konkurentnost radne snage na tržištu rada kroz stvaranje infrastrukturnih uvjeta za razvoj formalnog i neformalnog obrazovanja. S ciljem izgradnje društva koje je temeljeno na znanju, potrebno je ulagati u izgradnju /rekonstrukciju odgojno-obrazovnih objekata i pratećih sadržaja postojećih objekata predškolskog i osnovnog obrazovanja.
Aktivnosti:	U sklopu ove mjere provodit će se sljedeće aktivnosti: <ul style="list-style-type: none"> ▪ Priprema projektne dokumentacije ▪ Ishođenje građevinske dozvole i ostalih dozvola ▪ Prijava projekata na natječaje ili javne pozive koji se sufinanciraju iz EU ili HR izvora ▪ Provedba postupaka javne nabave ▪ Rekonstrukcija i opremanje postojećih objekata odgojno-obrazovnih ustanova predškolskog i osnovnog obrazovanja prema pedagoškim standardima ▪ Izgradnja i opremanje novog objekta Dječjeg vrtića Sunce
Rezultat mjere:	Rezultat provođenja ove mjere će biti: <ul style="list-style-type: none"> ▪ Izgrađen i opremljen novi objekt za predškolsko obrazovanje – DV Sunce ▪ Osnovna škola u Đulovcu i 2 područne škole opremljene prema pedagoškim standardima ▪ Rekonstruirane knjižnice i čitaonice
Krajnji korisnici:	Jedinica lokalne samouprave, stanovništvo općine
Indikatori:	Indikatori kojima će se mjeriti realizacija ili ostvarenje mjere su: <ul style="list-style-type: none"> ▪ Povećanje m2 prostora DV Sunce ▪ Povećanje broja djece koja su upisana u DV Sunce ▪ Povećanje broja knjiga u knjižnicama i čitaonicama
Izvori financiranja:	Provedba mjere će se financirati iz sljedećih izvora: <ul style="list-style-type: none"> ▪ Proračun Općine Đulovac ▪ Proračun BBŽ ▪ Proračun RH ▪ EU fondovi (s naglaskom na Europski poljoprivredni fond za ruralni razvoj – Program ruralnog razvoja RH 2014 -2020)

STRATEŠKI CILJ 2: Izgradnja, rekonstrukcija i modernizacija osnovne infrastrukture	
PRIORITET 2.3. - Unapređenje društvene infrastrukture	
MJERA 2.3.2. - Unapređenje sportske infrastrukture	
Razdoblje provedbe:	2021 - 2027
Svrha i obrazloženje mjere:	Svrha mjere je unaprijediti infrastrukturne uvjete za sport i rekreaciju građana, mladih i djece, kao i turista, te ponuditi kvalitetan sportsko - rekreativan sadržaj.
Aktivnosti:	U sklopu ove mjere provodit će se sljedeće aktivnosti: <ul style="list-style-type: none"> ▪ zajedničko gospodarenje i održavanje postojećih sportskih terena i objekata ▪ izgradnja novih sportskih terena ▪ izgradnja novih sportskih objekata ▪ sufinanciranje sportskih i rekreativnih klubova te poticanje osobito darovitih i kategoriziranih sportaša ▪ razvoj novih sportsko - rekreativnih sadržaja namijenjenih svim dobnim skupinama

	<ul style="list-style-type: none"> ▪ uključivanje sportskih i rekreativnih sadržaja u turističku ponudu
Rezultat mjere:	<p>Rezultat provođenja ove mjere će biti:</p> <ul style="list-style-type: none"> ▪ Rekonstruiran sportski teren nogometnog kluba Tomislav ▪ Izgrađena/rekonstruirana dječja igrališta u naseljima općine Đulovac ▪ Izgrađena/rekonstruirana sportska igrališta u naseljima općine Đulovac ▪ Izgradnja šetnica i rekreacijskih zona
Krajnji korisnici:	Jedinica lokalne samouprave, stanovništvo općine
Indikatori:	<p>Indikatori kojima će se mjeriti realizacija ili ostvarenje mjere su:</p> <ul style="list-style-type: none"> ▪ m² adaptirane/uređene sportsko - rekreativne infrastrukture ▪ broj članova sportskih klubova ▪ broj sportsko - rekreativnih sadržaja ▪ broj građana koji se rekreiraju
Izvori financiranja:	<p>Provedba mjere će se financirati iz sljedećih izvora:</p> <ul style="list-style-type: none"> ▪ Proračun Općine Đulovac ▪ Proračun BBŽ ▪ Proračun RH ▪ EU fondovi

STRATEŠKI CILJ 2: Izgradnja, rekonstrukcija i modernizacija osnovne infrastrukture	
PRIORITET 2.3. - Unapređenje društvene infrastrukture	
MJERA 2.3.3. - Unapređenje ostale infrastrukture (društveni, vatrogasni, lovački i planinarski domovi, kulturni centri i slično)	
Razdoblje provedbe:	2021 - 2027
Svrha i obrazloženje mjere:	Kao bi se zaustavio proces depopulacije, potrebno je ulagati u poboljšanje i proširenje društvene infrastrukture što uključuje građenje, rekonstruiranje, adaptaciju i opremanje objekata za kulturu (kulturni centri) i slobodno vrijeme (društveni i vatrogasni domovi, muzeji). Mjera uključuje i aktivnosti vezane uz rekonstrukciju i prenamjenu objekata u vlasništvu općine koji u trenutnom stanju nisu adekvatni za korištenje.
Aktivnosti:	<p>U sklopu ove mjere provodit će se sljedeće aktivnosti:</p> <ul style="list-style-type: none"> ▪ Održavanje postojećih objekata društvene infrastrukture u vlasništvu općine Đulovac ▪ Rekonstrukcija, adaptacija i opremanje zapuštenih objekata koji trenutno nisu u funkciji ▪ Ulaganje u rekonstrukciju i/ili izgradnju i opremanje društvenih domova ▪ Ulaganje u rekonstrukciju i opremanje vatrogasnih domova ▪ Izgradnja multifunkcionalne zgrade u Đulovcu ▪ Racionalno i efikasno raspolaganje i korištenje objekata u vlasništvu Općine
Rezultat mjere:	<p>Rezultat provođenja ove mjere će biti:</p> <ul style="list-style-type: none"> ▪ uređeni postojeći i izgrađeni novi društveni domovi ▪ uređeni i opremljeni vatrogasni domovi ▪ izgrađeni/rekonstruirani i opremljeni prostori za rad udruga i mjesnih odbora ▪ jačanje civilnog društva ▪ doprinos kvaliteti života lokalnog stanovništva ▪ stavljanju u funkciju zapuštenih objekata u vlasništvu općine
Krajnji korisnici:	Jedinica lokalne samouprave, udruge, kulturno-umjetnička društva, vatrogasna društva, cjelokupno stanovništvo općine
Indikatori:	<p>Indikatori kojima će se mjeriti realizacija ili ostvarenje mjere su:</p> <ul style="list-style-type: none"> ▪ broj izgrađenih ili rekonstruiranih i/ili opremljenih objekata društvene infrastrukture ▪ povećanje m² prostora izgrađenih/rekonstruiranih objekata društvene

	infrastrukture
Izvori financiranja:	Provedba mjere će se financirati iz sljedećih izvora: <ul style="list-style-type: none"> ▪ Proračun Općine Đulovac ▪ Proračun RH ▪ EU fondovi

STRATEŠKI CILJ 2: Izgradnja, rekonstrukcija i modernizacija osnovne infrastrukture	
PRIORITET 2.4. - Unaprijediti kvalitetu gospodarenja otpadom	
MJERA 2.4.1. - Sanacija i zatvaranje (divljih) odlagališta otpada	
Razdoblje provedbe:	2021 - 2027
Svrha i obrazloženje mjere:	Mjera obuhvaća i sanaciju (divljih) odlagališta otpada na području općine. Provedba mjere će uvelike povećati kvalitetu života u općini Đulovac jer osigurava održivi razvoj i učinkovitu zaštitu i korištenje prirodnih resursa, smanjuje negativne učinke na ljudsko zdravlje, okoliš i klimu, te pridonosi očuvanju prirodnog i životnog okoliša.
Aktivnosti:	U sklopu ove mjere provodit će se sljedeće aktivnosti: <ul style="list-style-type: none"> ▪ Izrada projektne dokumentacije za sanaciju i zatvaranje odlagališta otpada ▪ Izrada Studije utjecaja na okoliš, Elaborata zaštite okoliša, te pribavljanje svih potrebnih rješenja i mišljenja nadležnih tijela, uključujući i lokacijsku i građevinsku dozvolu ▪ Prijava projekta na otvoreni javni poziv ▪ Realizacija projekta - radovi na sanaciji i zatvaranju odlagališta neopasnog otpada ▪ Sanacija divljih odlagališta otpada
Rezultat mjere:	Rezultat provođenja ove mjere će biti: <ul style="list-style-type: none"> ▪ Ishođena uporabna dozvola za zatvoreno i sanirano odlagalište otpada ▪ Smanjeni negativni učinci za ljudsko zdravlje kroz smanjenje količine CO₂ i ostalih plinova koji nastaju na odlagalištu, te kroz smanjenje štetnih tvari koje dospjevaju u podzemne vode ▪ Pozitivan utjecaj na okoliš i klimu i očuvanje prirodnog i životnog okoliša ▪ Povećanje cijena nekretnina u neposrednoj blizini odlagališta
Krajnji korisnici:	Jedinica lokalne samouprave, stanovništvo općine
Indikatori:	Indikatori kojima će se mjeriti realizacija ili ostvarenje mjere su: <ul style="list-style-type: none"> ▪ m² područja saniranog i zatvorenog odlagališta ▪ Rast cijena nekretnina ▪ Smanjenje količine CO₂ i ostalih plinova u tonama/godišnje
Izvori financiranja:	Provedba mjere će se financirati iz sljedećih izvora: <ul style="list-style-type: none"> ▪ Proračun Općine Đulovac ▪ Proračun RH ▪ EU fondovi (Kohezijski fond) ▪ Ministarstvo zaštite okoliša i energetike ▪ Fond za zaštitu okoliša i energetska učinkovitost

STRATEŠKI CILJ 2: Izgradnja, rekonstrukcija i modernizacija osnovne infrastrukture	
PRIORITET 2.4. - Unaprijediti kvalitetu gospodarenja otpadom	
MJERA 2.4.2. - Održivo gospodarenje otpadom	
Razdoblje provedbe:	2021 - 2027
Svrha i obrazloženje mjere:	Komunalni otpad sa područja općine odvozi se na uređeno odlagalište komunalnog otpada "Cerik" na području Grada Daruvara. Prema podacima komunalnog gospodarstva DARKOM d.o.o. iz Daruvara na području Općine Đulovac tijekom 2016. godine ukupno je skupljeno 214 tona mješovitog komunalnog otpada. Otpad se skupljao od ukupno 644 kućanstava u PVC posudama od 120 l te od 14 poslovnih subjekata. Također otpad se

	<p>skupljao i iz 22 PVC kontejnera zapremine 1.100 l po potrebi prema pozivu komunalnog redara sa lokacija gdje su isti postavljeni (grobља, društveni domovi, javne površine-parkirališta i sl.). Odvojeno skupljanje otpadnog tekstila, otpadnog metala i problematičnog otpada nije uspostavljeno na području općine Đulovac niti su se do sada provodile izobrazno-informativne aktivnosti. Prema podacima HAOP-a Općina Đulovac i Općina Ivanska su jedine JLS na području Bjelovarsko-bilogorske županije koje nisu vršile odvojeno prikupljanje komunalnog otpada.</p> <p>U razdoblju 2018-2020 ili najkasnije 2018-2022 odvojeno prikupljanje otpada će se vršiti putem spremnika velike zapremine (kontejnera) koji će biti postavljeni na javnim površinama. U tom istom razdoblju će se različitim informativnim aktivnostima povećati svijest stanovnika općine o potrebi razvrstavanja otpada, da bi se nakon tog prijelaznog razdoblja krenulo u nabavu spremnika za odvojeno prikupljanje papira/kartona, stakla i plastike za svako kućanstvo na području općine Đulovac.</p>
Aktivnosti:	<p>U sklopu ove mjere provodit će se sljedeće aktivnosti:</p> <ul style="list-style-type: none"> ▪ Prijava projekta na javni poziv i nabava spremnika velike zapremine (kontejnera) za odvojeno prikupljanje otpada ▪ Provođenje informativnih aktivnosti s ciljem povećanja svijesti stanovnika o potrebi razvrstavanja otpada o kvalitetnom raspolaganju otpadom
Rezultat mjere:	<p>Rezultat provođenja ove mjere će biti:</p> <ul style="list-style-type: none"> ▪ Racionalno i efikasno raspolaganje otpadom ▪ Sprečavanje nastajanja divljih odlagališta otpada ▪ Povećana svijest stanovnika općine o kvalitetnom raspolaganju otpadom ▪ Povećanje postotka odvojeno prikupljenog otpada
Krajnji korisnici:	Jedinica lokalne samouprave, Darkom d.o.o. Daruvar, stanovništvo općine
Indikatori:	<p>Indikatori kojima će se mjeriti realizacija ili ostvarenje mjere su:</p> <ul style="list-style-type: none"> ▪ smanjenje količine mješovitog komunalnog otpada (kg prikupljenog otpada ili % smanjenja) ▪ povećanje količine razvrstanog otpada (kg, ili povećanje %)
Izvori financiranja:	<p>Provedba mjere će se financirati iz sljedećih izvora:</p> <ul style="list-style-type: none"> ▪ Proračun Općine Đulovac ▪ Proračun RH ▪ EU fondovi (Kohezijski fond) ▪ Ministarstvo gospodarstva i održivog razvoja ▪ Fond za zaštitu okoliša i energetske učinkovitost

STRATEŠKI CILJ 3: Unapređenje kvalitete života i razvoj ljudskih potencijala	
PRIORITET 3.1. - Razvoj zdravstvene i socijalne zaštite	
MJERA 3.1.1. - Unapređenje zdravstvenih usluga	
Razdoblje provedbe:	2021 - 2027
Svrha i obrazloženje mjere:	Prema članku 20 Zakona o lokalnoj i područnoj (regionalnoj) samoupravi (NN 33/01, 60/01, 129/05, 109/07, 125/08, 36/09, 36/09, 150/11, 144/12, 19/13, 137/15, 123/17) županije u svom samoupravnom djelokrugu obavljaju poslove od područnog (regionalnog) značaja što uključuje i zdravstvo. Osim županije, i općina Đulovac ima određene obveze koje mora izvršiti kako bi se osigurala veća dostupnost i kvaliteta zdravstvenih usluga.
Aktivnosti:	<p>U sklopu ove mjere provodit će se sljedeće aktivnosti:</p> <ul style="list-style-type: none"> ▪ uspostava preventivnih programa za suzbijanje ovisnosti ▪ izrada i implementacija preventivnih programa ▪ kreiranje programa prevencije/uništavanja ambrozije ▪ sprječavanje širenje bjesnoće među psima i mačkama i ostalim ugroženim domaćim životinjama ▪ cijepjenje i zbrinjavanje lualica - životinja koje nemaju vlasnika.
Rezultat mjere:	<p>Rezultat provođenja ove mjere će biti:</p> <ul style="list-style-type: none"> ▪ suzbijanje i prevencija ovisnosti

	<ul style="list-style-type: none"> ▪ smanjenje negativnog utjecaja ambrozije ▪ smanjenje opasnosti od pojavljivanja zaraznih bolesti ▪ povećanje kvalitete primarne zdravstvene skrbi ▪ poboljšanje zdravstvenog stanja i kvalitete života stanovništva općine
Krajnji korisnici:	Cjelokupno stanovništvo općine
Indikatori:	Indikatori kojima će se mjeriti realizacija ili ostvarenje mjere su: <ul style="list-style-type: none"> ▪ broj prezentacija ili provedenih programa za suzbijanje ovisnosti ▪ broj provedenih aktivnosti na kontroli i suzbijanju negativnog utjecaja ambrozije ▪ broj subvencija za cijepljenje životinja ili broj cijepljenih životinja ▪ broj subvencija za zbrinjavanje životinja ili broj zbrinutih životinja
Izvori financiranja:	Provedba mjere će se financirati iz sljedećih izvora: <ul style="list-style-type: none"> ▪ Proračun Općine Đulovac ▪ Proračun Bjelovarsko-bilogorske županije ▪ Proračun RH ▪ Ministarstvo zdravstva ▪ Ostali dostupni izvori

STRATEŠKI CILJ 3: Unapređenje kvalitete života i razvoj ljudskog potencijala	
PRIORITET 3.1. - Razvoj zdravstvene i socijalne zaštite	
MJERA 3.1.2. - Unapređenje socijalnih usluga	
Razdoblje provedbe:	2021 - 2027
Svrha i obrazloženje mjere:	Na području općine su se nakon Domovinskog rata pojavili brojni socijalni problemi kao promjena demografske strukture stanovništva, starenje i depopulacija stanovništva, visok stupanj nezaposlenosti, ovisnost o socijalnoj skrbi, slabe mogućnosti zapošljavanja lokalnog stanovništva zbog razrušenosti gospodarskih potencijala i subjekata i dr. Podaci CZSS Daruvar samo potvrđuju teško socioekonomsko stanje društva. U lipnju 2017. godine je čak 546 stanovnika općine Đulovac ostvarivalo pravo na zajamčenu minimalnu naknadu (ZMN). Stavimo li taj broj u odnos sa brojem stanovnika prema popisu stanovnika 2011 godine doći ćemo do zaključka da je čak 16,83% stanovništva socijalno ugroženo i na rubu siromaštva. Korisnicima ZMN je u lipnju 2017. isplaćeno 241.471,76 kn, što na godišnjoj razini iznosi skoro 2,9 milijuna kuna. Tom iznosu treba pridodati naknadu koju dobije 90 korisnika prava na "Doplatak za pomoć i njegu", 37 korisnika prava na "osobnu invalidninu" i ostale naknade za socijalno ugrožene skupine. Svrha mjere 3.1.2. je poboljšati uvjete i kvalitetu života socijalno marginaliziranih skupina.
Aktivnosti:	U sklopu ove mjere provodit će se sljedeće aktivnosti: <ul style="list-style-type: none"> ▪ prilagođavanje mreže postojećih socijalnih usluga kroz razvoj inovativnih socijalnih usluga ▪ jačanje ljudskih kapaciteta pružatelja socijalnih usluga ▪ olakšavanje pristupa javnim uslugama osobama s invaliditetom ▪ kreiranje programa za poboljšavanje uvjeta i kvalitete života marginaliziranih skupina ▪ poticanje volontiranja u području socijalnih usluga ▪ poticanje aktivnosti na uklapanju manjinskih skupina u socijalno okruženje
Rezultat mjere:	Rezultat provođenja ove mjere će biti: <ul style="list-style-type: none"> ▪ unaprijeđen sustav socijalne zaštite ▪ stvoreni uvjeti za život i rad marginaliziranih skupina ▪ kvalitetniji sustav socijalnih usluga i jača integracija socijalno marginaliziranih skupina i poboljšanja kvalitete njihova života ▪ uspješno realiziran projekt „Zaželi jednake mogućnosti – program zapošljavanja žena u općini Đulovac“ koji obuhvaća zapošljavanje 12 nezaposlenih žena koje pružaju potporu za 50 starijih i nemoćnih osoba u obavljanju svakodnevnih aktivnosti ▪ izrađen Program javnih potreba u socijalnoj skrbi u Općini Đulovac koji

	<ul style="list-style-type: none"> odgovara na potrebe zajednice ▪ nastavak projekta Zaželi ili nekog oblika skrbi o starim i nemoćnima
Krajnji korisnici:	Stanovništvo općine Đulovac s naglaskom na marginalizirane skupine
Indikatori:	Indikatori kojima će se mjeriti realizacija ili ostvarenje mjere su: <ul style="list-style-type: none"> ▪ smanjenje broja nezaposlenih ▪ smanjenje broja korisnika socijalnih davanja ▪ osposobljavanje pripadnika marginaliziranih skupina za samostalni život
Izvori financiranja:	Provedba mjere će se financirati iz sljedećih izvora: <ul style="list-style-type: none"> ▪ Proračun Općine Đulovac i Proračun RH ▪ Centar za socijalnu skrb ▪ EU fondovi i ostali izvori financiranja

STRATEŠKI CILJ 3: Unapređenje kvalitete života i razvoj ljudskog potencijala	
PRIORITET 3.2. - Jačanje uloge civilnog sektora i razvoj OCD-a (organizacije civilnog društva)	
MJERA 3.2.1. - Razvoj partnerstva između civilnog društva, javnog i privatnog sektora	
Razdoblje provedbe:	2021 - 2027
Svrha i obrazloženje mjere:	Cilj mjere je razvijanje partnerstva organizacija civilnog društva, javnog i privatnog sektora u cilju provođenja projekata financiranih bespovratnim sredstvima, potaknuti organizaciju tribina, radionica i tematskih sastanaka o aktualnim javnim temama te izraditi programe rada o međusobnoj suradnji.
Aktivnosti:	U sklopu ove mjere provodit će se sljedeće aktivnosti: <ul style="list-style-type: none"> ▪ partnerstvo u projektima radi stjecanja iskustva OCD ▪ sufinanciranje usavršavanja članova OCD ▪ podupiranje programa OCD-a ▪ potpora OCD-u u područjima: upravljanje organizacijom, prikupljanje financijskih sredstava, priprema projekata, upravljanje projektom i dr. ▪ poticanje volontiranja, osobito kod mladih ▪ broj edukacija za OCD-e za upravljanje udrugama
Rezultat mjere:	Rezultat provođenja ove mjere će biti: <ul style="list-style-type: none"> ▪ Veća umreženost javnog i civilnog sektora
Krajnji korisnici:	Cjelokupno stanovništvo općine, Općina Đulovac, organizacije civilnog društva
Indikatori:	Indikatori kojima će se mjeriti realizacija ili ostvarenje mjere su: <ul style="list-style-type: none"> ▪ broj potpisanih projekata o zajedničkoj suradnji ▪ broj provedenih zajedničkih projekata
Izvori financiranja:	Provedba mjere će se financirati iz sljedećih izvora: <ul style="list-style-type: none"> ▪ Proračun općine Đulovac ▪ Proračun RH ▪ EU fondovi

STRATEŠKI CILJ 3: Unapređenje kvalitete života i razvoj ljudskog potencijala	
PRIORITET 3.3. - Ulaganje u razvoj ljudskog potencijala i socijalno uključivanje stanovništva	
MJERA 3.3.1. - Provođenje programa prekvalifikacije i dokvalifikacije stanovništva za zanimanja tražena na tržištu rada	
Razdoblje provedbe:	2021 - 2027
Svrha i obrazloženje mjere:	Općina Đulovac je jedna od JLS sa najmanjom stopom obrazovanog stanovništva. Prema Popisu stanovništva iz 2011 godine stopa obrazovanog stanovništva (udio stanovništva sa najmanje SSS u ukupnom stanovništvu u dobi 16-64 godina) u općini Đulovac iznosio je 36,51%. Svrha mjere je povećanje stope obrazovanosti stanovništva i povećanje mogućnosti za zapošljavanje.

Aktivnosti:	U sklopu ove mjere provodit će se sljedeće aktivnosti: <ul style="list-style-type: none"> ▪ provedba programa obrazovanja ▪ promocija cijelo-životnog učenja ▪ integracija stanovnika na tržište rada
Rezultat mjere:	Rezultat provođenja ove mjere će biti: <ul style="list-style-type: none"> ▪ povećanje stope obrazovanog stanovništva ▪ povećavanje mogućnosti za zapošljavanje ▪ smanjenje nezaposlenosti ▪ gospodarski rast i razvoj općine Đulovac
Krajnji korisnici:	Cjelokupno stanovništvo općine
Indikatori:	Indikatori kojima će se mjeriti realizacija ili ostvarenje mjere su: <ul style="list-style-type: none"> ▪ broj odraslih stanovnika koji su stekli SSS ▪ broj odraslih stanovnika koji su se prekvalificirali i dokvalificirali za zanimanja tražena na tržištu rada ▪ broj odraslih stanovnika koji su stekli osnovnoškolsko obrazovanje
Izvori financiranja:	Provedba mjere će se financirati iz sljedećih izvora: <ul style="list-style-type: none"> ▪ Proračun općine Đulovac ▪ Proračun RH ▪ EU fondovi ▪ Ostali dostupni izvori

STRATEŠKI CILJ 3: Unapređenje kvalitete života i razvoj ljudskog potencijala	
PRIORITET 3.3. - Ulaganje u razvoj ljudskog potencijala i socijalno uključivanje stanovništva	
MJERA 3.3.2. - Provođenje socijalnih programa sufinanciranja prijevoza i prehrane učenika, te stipendiranje studenata	
Razdoblje provedbe:	2021 - 2027
Svrha i obrazloženje mjere:	Prema različitim podacima koji se mogu iščitati iz tablica DZS-a, HZZ-a, stanovništvo općine Đulovac ima malu stopu obrazovanosti stanovništva, plaće su niske u odnosu na ostatak Hrvatske, visoka je stopa nezaposlenosti stanovništva, na području općine žive mnogobrojne obitelji, veliki je broj mladih i sl. Zbog svih navedenih podataka, potrebno je podupirati i subvencionirati učenike i studente kako bi se najugroženijim skupinama olakšalo obrazovanje.
Aktivnosti:	U sklopu ove mjere provodit će se sljedeće aktivnosti: <ul style="list-style-type: none"> ▪ subvencioniranje prehrane u osnovno školskom obrazovanju ▪ subvencioniranje troškova prijevoza srednjoškolcima ▪ sufinanciranje troškova pripreme za državnu maturu ▪ stipendiranje studenata
Rezultat mjere:	Rezultat provođenja ove mjere će biti: <ul style="list-style-type: none"> ▪ veća obrazovanost stanovništva ▪ veće prilike za zapošljavanje stanovništva
Krajnji korisnici:	Mlade osobe, učenici i studenti
Indikatori:	Indikatori kojima će se mjeriti realizacija ili ostvarenje mjere su: <ul style="list-style-type: none"> ▪ broj osnovnoškolaca kojima je sufinancirana prehrana ▪ broj učenika srednje škole kojima je sufinanciran prijevoz ▪ broj učenika koji sudjeluju u programima pripreme za državnu maturu ▪ broj studenata koji primaju stipendiju
Izvori financiranja:	Provedba mjere će se financirati iz sljedećih izvora: <ul style="list-style-type: none"> ▪ Proračun Općine Đulovac

STRATEŠKI CILJ 3: Unapređenje kvalitete života i razvoj ljudskog potencijala	
PRIORITET 3.4. - Jačanje kapaciteta jedinice lokalne samouprave	
MJERA 3.4.1. - Informatizacija javne uprave	

Razdoblje provedbe:	2021 - 2027
Svrha i obrazloženje mjere:	Cilj mjere je unaprijediti javni servis uz pomoć novih ICT alata. Stanovništvo općine treba potaknuti na digitalnu interakciju s javnom upravom implementacijom novih ICT rješenja (npr. izdavanje raznih potvrda, dozvola i odobrenja putem Interneta te dr.) i na sudjelovanje na predavanjima, radionicama i tečajevima kojima su predmet nove informacijske i komunikacijske tehnologije (ICT).
Aktivnosti:	U sklopu ove mjere provodit će se sljedeće aktivnosti: <ul style="list-style-type: none"> ▪ implementacija novih ICT rješenja ▪ informiranje građana o novim tehnologijama
Rezultat mjere:	Rezultat provođenja ove mjere će biti: <ul style="list-style-type: none"> ▪ smanjeno vrijeme čekanja za različite potvrde, dozvole, rješenja i sl. ▪ povećan broj dokumenata koji su izdani on-line
Krajnji korisnici:	Cjelokupno stanovništvo općine
Indikatori:	Indikatori kojima će se mjeriti realizacija ili ostvarenje mjere su: <ul style="list-style-type: none"> ▪ broj izdanih dokumenata ▪ broj korisnika ICT rješenja
Izvori financiranja:	Provedba mjere će se financirati iz sljedećih izvora: <ul style="list-style-type: none"> ▪ Proračun Općine Đulovac ▪ Proračun RH ▪ EU fondovi

STRATEŠKI CILJ 3: Unapređenje kvalitete života i razvoj ljudskog potencijala	
PRIORITET 3.4. - Jačanje kapaciteta jedinice lokalne samouprave	
MJERA 3.4.2 - Unapređenje suradnje s partnerskim općinama/gradovima, udrugama i institucijama iz RH i inozemstva	
Razdoblje provedbe:	2021 - 2027
Svrha i obrazloženje mjere:	Ovom mjerom ojačalo bi se uključivanje Općine u razne oblike organizacija i udruženja, zastupanje i prezentacija Općine kao prepoznatljivog sudionika u njihovom djelovanju te studijska putovanja i posjete. Cilj je potaknuti uključenost, informiranost i zajedničku suradnju civilnog, javnog i privatnog sektora u projektima prekogranične i međunarodne suradnje.
Aktivnosti:	U sklopu ove mjere provodit će se sljedeće aktivnosti: <ul style="list-style-type: none"> ▪ udruživanje u različite organizacije radi ostvarivanja zajedničkih interesa ▪ suradnja s privatnim i civilnim sektorom ▪ suradnja na nacionalnim i međunarodnim projektima
Rezultat mjere:	Rezultat provođenja ove mjere će biti: <ul style="list-style-type: none"> ▪ Općina Đulovac kao JLS prepoznata na regionalnoj i nacionalnoj razini ▪ suradnja javnog, privatnog i civilnog sektora u projektima prekogranične i međunarodne suradnje osigurava neophodno iskustvo nužno za daljnji rast i razvoj zajednice ▪ udruživanje vodi ka zaštiti interesa i promociji općine
Krajnji korisnici:	Cjelokupno stanovništvo općine, javni, privatni i civilni sektor
Indikatori:	Indikatori kojima će se mjeriti realizacija ili ostvarenje mjere su: <ul style="list-style-type: none"> ▪ broj organizacija, udruženja s kojima uspostavljena suradnja ▪ broj projekata zajedničke suradnje na kojima se surađuje
Izvori financiranja:	Provedba mjere će se financirati iz sljedećih izvora: <ul style="list-style-type: none"> ▪ Proračun Općine Đulovac ▪ Proračun RH ▪ EU fondovi ▪ Ostali izvori financiranja

7. Povezanost i usklađenost razvojnih ciljeva, prioriteta i mjera s ciljevima na županijskoj, nacionalnoj i EU razini

7.1. Usklađenost s Županijskom razvojnom strategijom

Županijska razvojna strategija Bjelovarsko-bilogorske županije 2011-2013, definira tri strateška cilja razvoja za područje cijele Županije, a koji obuhvaćaju:

1. Strateški cilj: Povećanje konkurentnosti gospodarstva Županije

Prioritet 1.1. Ruralni razvoj;

Prioritet 1.2. Razvoj turizma;

Prioritet 1.3. Razvoj prerađivačke industrije, MSP i obrtništva.

2. Strateški cilj: Unapređenje društvene infrastrukture i povećanje kvalitete života

Prioritet 2.1. Zaštita okoliša;

Prioritet 2.2. Razvoj zdravstvene, sportske, kulturne i socijalne infrastrukture;

Prioritet 2.3. Razvoj civilnog društva.

3. Strateški cilj: Razvoj komunalne infrastrukture

Prioritet 3.1. Unapređenje sustava vodoopskrbe i odvodnje;

Prioritet 3.2. Prometna infrastruktura;

Prioritet 3.3. Uređenje prostora.

Unutar svakog od navedenih strateških ciljeva definirani su i prioriteti razvoja koji obuhvaćaju sve prioritetne segmente za unapređenje prema razvojnim potencijalima i postojećem stanju.

Strateške odrednice i prioriteti razvoja usklađene su sa razvojnim odrednicama Županije u svim segmentima budući da će se Općina u narednom periodu fokusirati na:

- Povećanje gospodarskih aktivnosti i zapošljavanja na području Općine kroz povećanje poduzetničkih aktivnosti, povećanje organiziranih poljoprivrednih aktivnosti, te povećanje aktivnosti za razvoj turizma usmjerenih na povećanje broja posjetitelja na području Općine;
- Osiguranje dovršenja i uređenja komunalne infrastrukture;
- Poticanje razvoja socijalne infrastrukture na području Općine.

7.2. Usklađenost sa Strategijom Lokalne akcijske grupe Bilogora - Papuk

Na široj lokalnoj razini djeluje Lokalna akcijska grupa Bilogora – Papuk, osnovana 2015. godine sa ciljem poticanja ruralnog razvitka kroz povezivanje i sudjelovanje u LEADER projektima. LAG Bilogora – Papuk, djeluje na području gradova Daruvara i Grubišnog Polja, te općina Đulovac, Končanica, Sirač i Dežanovac.

2017. godine razvijena je *Lokalna razvojna strategija za period od 2014. – 2020.* koja definira razvoj budućeg područja LAG-a kao „**područja uravnoteženog ekonomskog, društvenog i održivog razvoja, moderne, tehnološki razvijene ekonomije, kvalitetno educirane radne snage, aktivne lokalne zajednice, izraženih specifičnosti svojih prirodnih, povijesnih i kulturnih resursa, regija izazova i mogućnosti poželjna za život, rad i posjećivanje**“.

Ovakva vizija područja JLS-a koje su uključene u lokalnu akcijsku grupu, u skladu je i sa vizijom razvoja same Općine Đulovac.

Dodatno, definirani strateški ciljevi Općine Đulovac u skladu su i sa strateškim ciljevima i prioritetima LAG-a Bilogora – Papuk, i to:

Strateškim ciljem 1. Tehnološki napredno, diverzificirano i socio-ekološki održivo gospodarstvo usmjereno rastu standarda lokalnog stanovništva

Prioritetom 1.1. Povećanje učinkovitosti i unapređenje konkurentnosti poljoprivrednih gospodarstava

Mjera 1.1.1. Restrukturiranje, modernizacija i povećanje konkurentnosti poljoprivrednih gospodarstava

Mjera 1.1.2. Potpora razvoju malih poljoprivrednih gospodarstava

Prioritetom 1.2. Razvoj energetski učinkovite i okolišno prihvatljive poljoprivredne proizvodnje i promicanje održivog gospodarenja šumama

Mjera 1.2.1. Zbrinjavanje, rukovanje i korištenje stajskog gnojiva u cilju smanjenja štetnog utjecaja na okoliš

Mjera 1.2.2. Modernizacija tehnologija, strojeva, alata i opreme u predindustrijskoj preradi drva

Prioritetom 1.3. Razvoj nepoljoprivrednih gospodarskih djelatnosti u svrhu poboljšanja kvalitete života i naseljenosti u ruralnog područja

Mjera 1.3.1. Razvoj nepoljoprivrednih djelatnosti u ruralnom području

Strateškim ciljem 2. Racionalno gospodarenje prostorom i razvoj infrastrukture u suglasju s potrebama stanovništva i gospodarstva uz očuvanje i zaštitu okoliša

Prioritet 2.2. Podizanje kvalitete gospodarenja prostorom te učinkovitosti očuvanja i zaštite okoliša

Mjera 2.2.1. Korištenje obnovljivih izvora energije

Strateškim ciljem 3. Razvoj ljudskih resursa, podizanje razine zaposlenosti i socijalne kohezije uz opći rast društvenog standarda, institucionalni razvoj

Prioritet 3.1. Poticanje lokalnog razvoja u ruralnim područjima

Mjera 3.1.1. Ulaganja u pokretanje, poboljšanje ili proširenje lokalnih temeljnih usluga za ruralno stanovništvo, uključujući slobodno vrijeme i kulturne aktivnosti te povezano infrastrukturu

7.3. Usklađenost s nacionalnim razvojnim strategijama

Kao što je već ranije navedeno, razvojne strategije od one na županijskoj razini, do strategije razvoja lokalne akcijske grupe, usklađene su sa strategijama razvoja na nacionalnoj razini, a s druge strane, predstavljaju smjernice jedinicama lokalne samouprave u definiranju njihovih strateških odrednica.

Osim **Strategije regionalnog razvoja Republike Hrvatske 2011.-2013.**, kao polazišnog dokumenta za izradu **Županijske razvojne strategije 2011.-2013.**, te **Programa ruralnog razvoja Republike Hrvatske** na koji je vezana Strategija razvoja LAG-a Bilogora - Papuk, dokumenti s kojima ova razvojna strategija ima poveznice su i:

- **Strategija razvoja poduzetništva RH 2013.-2020.** kojoj opći cilj definira **povećanje konkurentnosti malog gospodarstva u Hrvatskoj**. Nadalje definirani su prioriteti:
 - ★ **Poboljšanje ekonomske uspješnosti** - Unapređenje ekonomske uspješnosti malog gospodarstva u sektorima proizvođačkih i uslužnih djelatnosti većim ulaganjem u R&D, većim stupnjem inovacija, porastom izvoza i daljnjim razvojem poslovnih mreža i povezanosti;
 - ★ **Poboljšan pristup informacijama** - Razvijanje raznih financijskih mogućnosti za subjekte malog gospodarstva te uklanjanje financijskog jaza za malo gospodarstvo;
 - ★ **Promocija poduzetništva** - Pružanje potpore osnivanju novih poduzeća, povećanje broja aktivnih poduzeća i jačanje institucija koje pružaju podršku poduzetnicima kako bi se na taj način doprinijelo ravnomjernijem i uravnoteženom razvoju hrvatskih regija;
 - ★ **Poboljšanje poduzetničkih vještina** - Pružanje podrške većem razvoju subjekata malog gospodarstva kroz jačanje njihove uprave, uvođenje i korištenje većeg broja visokokvalificiranih zaposlenika te pružanje podrške cijelo-životnom učenju zaposlenih u subjektima malog gospodarstva;
 - ★ **Poboljšano poslovno okruženje** - Nadgradnja ostvarenog napretka uklanjanjem preostalih administrativnih opterećenja i olakšavanjem poslovanja u Hrvatskoj.

Kako je vidljivo, razvojna strategija Općine se veže i na tri prioriteta razvoja poduzetništva: promocija poduzetništva, poboljšanje poduzetničkih vještina te poboljšano poslovno okruženje, a indirektno i na ostale prioritete, tj. poboljšanje ekonomske učinkovitosti i poboljšan pristup financiranju.

- **Strategija razvoja turizma RH do 2020.** kao glavni cilj razvoja turizma definira povećanje atraktivnosti i konkurentnosti hrvatskog turizma, što treba rezultirati:
 - ★ poboljšanjem strukture i kvalitete smještaja;
 - ★ novim zapošljavanjem;
 - ★ povećanjem investicija u turističke djelatnosti;
 - ★ povećanje turističke potrošnje.

S obzirom na sve segmente koji čine turistički potencijal na području Općine (prirodna i kulturna baština, biološka i krajobrazna raznolikost, itd.), prepoznata je važnost i mogućnosti za daljnjim unapređenjem turističke ponude na području Općine što je i definirano u sklopu strateškog cilja 1., prioriteta 1.2.

Usklađenost strategije razvoja Općine sa **Strategijom razvoja poljoprivrede 2020.-2030.**, očituje se u komplementarnosti sa slijedećim definiranim strateškim ciljevima i prioritetima:

STRATEŠKI CILJ I. Povećanje produktivnosti i otpornosti poljoprivredne proizvodnje na klimatske promjene

- Specifični cilj 1.1. Povećanje učinkovitosti i dodane vrijednosti poljoprivrednih gospodarstava
- Specifični cilj 1.2. Unaprjeđenje održivog gospodarenja tlom, vodama i bioraznolikošću
- Specifični cilj 1.3. Smanjenje osjetljivosti na klimatske promjene i poticanje proizvodnje s niskim emisijama
- Specifični cilj 1.4. Osiguravanje većih i stabilnijih prihoda za male proizvođače.

STRATEŠKI CILJ II. Jačanje konkurentnosti poljoprivredno-prehrambenog sektora

- Specifični cilj 2.1. Širenje i diverzifikacija tržišta za hrvatske poljoprivredno-prehrambene proizvode
- Specifični cilj 2.2. Integracija MMSP-ova i mladih poljoprivrednika u prehrambeno poljoprivredne vrijednosne lance
- Specifični cilj 2.3. Olakšavanje pristupa proizvođača strateškim segmentima tržišta
- Specifični cilj 2.4. Olakšavanje pristupa poljoprivrednom zemljištu.

STRATEŠKI CILJ III. Obnova ruralnog gospodarstva i unaprjeđenje uvjeta života u ruralnim područjima

- Specifični cilj 3.1. Smanjenje siromaštva u ruralnim područjima
- Specifični cilj 3.2. Otvaranje više i boljih radnih mjesta u ruralnim područjima
- Specifični cilj 3.3. Ubrzavanje prijelaza na pametno i zeleno ruralno gospodarstvo.

STRATEŠKI CILJ IV.: Poticanje inovacija u poljoprivredno-prehrambenom sektoru

- Specifični cilj 4.1. Jača mobilizacija javnih i privatnih ulaganja u istraživanja i razvoj u poljoprivredno-prehrambenom sektoru i poslovanju u ruralnim područjima
- Specifični cilj 4.2. Unaprjeđenje prijenosa tehnologije na poljoprivredna gospodarstva, poduzeća i druge sektore te ruralno stanovništvo.

Više informacija dostupno je na:

https://poljoprivreda.gov.hr/UserDocsImages/dokumenti/novosti/Nacrt_strategije_poljoprivrede_20_2030_.pdf

Svi definirani strateški ciljevi i prioriteti imaju svoje poveznice u Programu ruralnog razvoja RH iz kojeg se očekuju i konkretne mjere za financiranje definiranih razvojnih prioriteta.

Strategije za razvoj društvenog poduzetništva u Republici Hrvatskoj u razdoblju od 2015. do 2020., ima za cilj uspostavu poticajnog okruženja za promicanje i razvoj društvenog poduzetništva u Republici Hrvatskoj budući je ono prepoznato kao dodatna mogućnost za **smanjenje regionalnih razlika te osiguralo povećanje razine zaposlenosti, i pravedniju raspodjelu i upravljanje društvenim bogatstvom**. Prioriteti s kojima je i strategija razvoja Općine Veliko Trojstvo direktno vezana su:

Prioritet 3. Promicanje važnosti i uloge društvenog poduzetništva kroz sve oblike obrazovanja;

Prioritet 4. Osiguranje vidljivosti uloge i mogućnosti društvenog poduzetništva u Republici Hrvatskoj te informiranje opće javnosti o temama u vezi s društvenim poduzetništvom.

Strategija za razvoj društvenog poduzetništva u RH do 2020., uspostavlja i mehanizme te financijske okvire za financiranje inicijativa za razvoj ovog oblika društvenog angažmana. Iz svih gore navedenih razloga, a vezano za aktivnosti većeg broja udruga građana na neprofitnoj bazi na području Općine, podizanje razine aktivnosti tih udruga, moglo bi predstavljati i daljnje unapređenje i razvoj aktivnosti tih udruga kao i stvaranje dodanih vrijednosti za lokalnu zajednicu (posebice se ovo odnosi na segmente turizma, aktivnosti za mlade i djecu, stare i nemoćne).

Sukladno **Strategiji gospodarenja otpadom Republike Hrvatske** za postupno umanjivanje pritisaka otpada na okoliš i ljudsko zdravlje i ostvarivanje održivosti moraju se stvoriti uvjeti koji će:

- ★ smanjiti nastajanje otpada, što će voditi boljem korištenju i zaštiti resursa,
- ★ smanjiti količine koje se odlažu (ili neodgovorno odbacuju) i
- ★ smanjiti rizike od otpada.

Strategijom se utvrđuju sljedeći strateški ciljevi gospodarenja otpadom:

1. Izbjegavanje nastajanja i smanjivanje količina otpada na izvoru te otpada kojega se mora odložiti, uz materijalnu i energetska oporabu otpada:

- izbjegavanje nastajanja i smanjivanje količina otpada na mjestu nastanka čistijom proizvodnjom, odgojem i obrazovanjem, ekonomskim instrumentima, planovima gospodarenja otpadom, primjenom pozitivnih propisa, Direktive o integriranom sprečavanju i nadzoru onečišćenja (IPPC direktiva), ulaganjem u moderne tehnologije i sl.,
- odvojeno skupljanje otpada na izvoru,
- gradnja podsustava odvojenog skupljanja i iskorištavanja, odnosno zbrinjavanja važnijih vrsta otpada (ambalažni otpad, stari automobili, kućanski aparati, e-otpada, itd.).

2. Razvitak infrastrukture za cjeloviti sustav gospodarenja otpadom IVO (stvaranje uvjeta za učinkovito funkcioniranje sustava):

- usklađivanje hrvatske regulative i informacijskog sustava s EU-om,

- gradnja infrastrukturnih građevina i postrojenja (regionalna odlagališta, energane na otpad i spalionice, postrojenja za mehaničko-biološku obradu, bio-kompostane, odlagališta),
- gradnja kapaciteta servisnih službi sustava gospodarenja otpadom,
- jačanje kapaciteta, uključivo edukacija upravnih struktura, stručnjaka i javnosti.

3. Smanjivanje rizika od otpada:

- sanacija postojećih odlagališta uz zatvaranje ili produživanje rada,
- korištenje postojećih energetske i industrijske kapaciteta za zbrinjavanje opasnog otpada.
- primjena prihvatljivih metoda i načina gospodarenja otpadom rukovodeći se najboljom praksom.

4. Doprinos zaposlenosti u Hrvatskoj

- razvoj domaće industrije i poduzetništva,
- usavršavanje organiziranosti domaće industrije,
- proizvodnja komunalne opreme.

5. Edukacija upravnih struktura, stručnjaka i javnosti za rješavanje problema gospodarenje otpadom - Učinkovito gospodarenje otpadom složen je proces koji zahtijeva usklađeno djelovanje državne uprave, regionalne (područne) i lokalne samouprave, znanstvenika, stručnjaka, udruga, gospodarstvenika, sredstava javnog priopćavanja, mjesnog pučanstva, ukupne javnosti i pravo građana na zdrav okoliš, informaciju, sudjelovanje u odlučivanju i pristup pravosuđu. Izazovu će se lakše odgovoriti ako svi (građani, javnost) budu osposobljeni i potaknuti na sudjelovanje u procesima odlučivanja glede upravljanja i gospodarenja otpadom. Za to je potrebno:





- primjenjivati stav da obrazovanje traje cijeli život,
- stvoriti osjećaj odgovornosti za zbrinjavanje otpada od lokalnih do globalnih razina,
- osigurati prepoznavanje problema zbrinjavanja otpada kao svojih problema i poticati poduzimanje pravih mjera,
- osigurati točne, potpune i pravodobne informacije,
- promicati načela i prioritete u gospodarenju otpadom,
- promicati partnerstvo svih čimbenika i koristiti sve raspoložive izvore,
- utvrditi nov pristup u odgoju i obrazovanju o zbrinjavanju otpada,
- promicati poticajne mjere.

Novo objavljeni nacrt **Nacionalne razvojne strategije Republike Hrvatske (NRS) do 2030. godine**, sadrži definirano cijeli set ciljeva (čak 13) koji definiraju usmjerenost hrvatskih institucija i ostalih dionika s ciljem ostvarenja nacionalnog razvoja. Sukladno ciljevima i prioritetima NRS, Strategija razvoja *Općine Đulovac u periodu 2021. – 2027.*, usklađena je posebice u slijedećim ciljevima:

Ciljevi Općine	Ciljevi i prioritete NRS
SC1 Rast i razvoj gospodarstva i zaštita okoliša	SC2 Konkurentno i inovativno gospodarstvo <i>P1 Razvoj globalno konkurentne, zelene i digitalne industrije</i> <i>P2 Razvoj poduzetništva i obrta</i> <i>P3 Razvoj znanosti i tehnologije</i> <i>P4 Razvoj održivog, inovativnog i otpornog turizma</i> <i>P5 Poticanje razvoja kulture i medija</i>

	<p>SC9 Samodostatnost u hrani i razvoj biogospodarstva <i>P1 Povećanje produktivnosti poljoprivrede i akvakulture i njihove otpornosti na klimatske promjene na okolišno prihvatljivi i održiv način</i> <i>P2 Doprinos klimatskoj neutralnosti, smanjenje upotrebe pesticida i povećanje ekološke proizvodnje u skladu s novim smjerovima EU-a u okvirima Zelenog plana te Strategije „od polja do stola“ i Strategije EU-a za bioraznolikost</i> <i>P3 Jačanje konkurentnosti i inovativnosti u poljoprivredi i akvakulturi</i> <i>P4 Oživljavanje ruralnih područja i unapređenje kvalitete života u ruralnim i obalnim područjima</i></p>
<p>SC2 Izgradnja, rekonstrukcija i modernizacija osnovne infrastrukture</p>	<p>SC9 Samodostatnost u hrani i razvoj biogospodarstva <i>P4 Oživljavanje ruralnih područja i unapređenje kvalitete života u ruralnim i obalnim područjima</i></p> <p>SC12 Razvoj potpomognutih područja i područja s razvojnim posebnostima <i>P1 Razvoj potpomognutih područja</i> <i>P2 Razvoj područja s razvojnim posebnostima</i></p> <p>SC8 Ekološka i energetska tranzicija za klimatsku neutralnost <i>P1 Zaštita prirodnih resursa i borba protiv klimatskih promjena</i> <i>P2 Energetska samodostatnost i tranzicija na čistu energiju</i></p>
<p>SC3 Unapređenje kvalitete života i razvoj ljudskih potencijala</p>	<p>SC5 Zdrav, kvalitetan i aktivan život <i>P1 Kvalitetna i dostupna zdravstvena zaštita i zdravstvena skrb</i> <i>P2 Zdravlje, zdrave prehrambene navike i aktivni život kroz sport</i> <i>P3 Dostojanstveno starenje</i> <i>P4 Socijalna solidarnost i odgovornost</i> <i>P5 Zaštita dostojanstva hrvatskih branitelja i članova njihovih obitelji te civilnih stradalnika Domovinskog rata i članova njihovih obitelji</i></p> <p>SC6 Demografska revitalizacija i bolji položaj obitelji <i>P1 Ublažavanje negativnih demografskih trendova i izgradnja poticajnog okruženja za mlade obitelji</i> <i>P2 Jačanje povezanosti s Hrvatima izvan Hrvatske i povratak hrvatskog iseljništva</i></p> <p>SC2 Obrazovani i zaposleni ljudi <i>P1 Dostupnost ranog i predškolskog odgoja i obrazovanja</i> <i>P2 Stjecanje i razvoj temeljnih i strukovnih kompetencija</i> <i>P3 Unapređenje visokog obrazovanja</i> <i>P4 Usklađeno i perspektivno tržište rada</i></p>

Slika 16. Prikaz razvojnih smjerova, strateških ciljeva i održivog razvoja NRS 2030.

RAZVOJNI SMJER NRS-a 2030.	STRATEŠKI CILJEVI NRS-a 2030.	DOPRINOS CILJEVIMA ODRŽIVOG RAZVOJA
 <p>1. Održivo gospodarstvo i društvo</p>	<p>1. Konkurentno i inovativno gospodarstvo 2. Obrazovani i zaposleni ljudi 3. Učinkovito i djelotvorno pravosuđe, javna uprava i upravljanje državnom imovinom 4. Globalna prepoznatljivost i jačanje međunarodnog položaja i uloge Hrvatske</p>	
 <p>2. Jačanje otpornosti na krize</p>	<p>5. Zdrav, aktivan i kvalitetan život 6. Demografska revitalizacija i bolji položaj obitelji 7. Sigurnost za stabilan razvoj</p>	
 <p>3. Zelena i digitalna tranzicija</p>	<p>8. Ekološka i energetska tranzicija za klimatsku neutralnost 9. Samodostatnost u hrani i razvoj biogospodarstva 10. Održiva mobilnost 11. Digitalna tranzicija društva i gospodarstva</p>	
 <p>4. Ravnomjeran regionalni razvoj</p>	<p>12. Razvoj potpomognutih područja i područja s razvojnim posebnostima 13. Jačanje regionalne konkurentnosti</p>	

Izvor: Prijedlog Nacrta nacionalne razvojne strategije RH do 2030.

7.4. Usklađenost s EU strategijama

Glavni okvir za planiranje svih nacionalnih razvojnih strateških dokumenata je strategija **EUROPA 2020** koja definira prioritetne ciljeve razvoja na razini čitave Europske unije, te stvara okvir za razvoj politika i aktivnosti, ali i izvore financiranja za pojedine strateške odrednice na razini pojedinih zemalja članica, kao i čitave Europske unije.

Strategija **EUROPA 2020** definira tako tri prioriteta razvoja:

- *Pametna rast*: razvijanjem ekonomije utemeljene na znanju i inovacijama;
- *Održiva rast*: promicanje ekonomije koja učinkovitije iskorištava resurse, koja je zelenija i konkurentnija;
- *Uključiva rast*: njegovanje ekonomije s visokom stopom zaposlenosti koja donosi društvenu i teritorijalnu povezanost.

Strateška odrednica „*pametna rast*“ usmjerena je na razvoj inovacija i ulaganja u razvoj i inovacije na svim razinama; ulaganja u obrazovanje, formalno i neformalno, te u cijelo-životno učenje; te digitalizaciju i tržište digitalnih tehnologija.

„*Održiva rast*“ usmjeren je na povećanje konkurentnosti gospodarstva unutar i van granica EU; borbu s klimatskim promjenama prvenstveno vezano za smanjenje emisije CO₂; te povećanje upotrebe čiste energije te povećanje energetske efikasnosti.

„*Uključiva rast*“ definira povećanje mogućnosti zapošljavanja, razvoj vještina te borbu protiv siromaštva.

Na operativnoj razini Republike Hrvatske, usklađenost s navedenom strategijom EUROPA 2020., definirana je osim kroz navedene strategije, konkretnije kroz:

- **Operativni program Konkurentnost i kohezija 2014.-2020.**
- **Operativni program Upravljanje ljudskim potencijalima 2014.-2020.**

Važnost ova dva dokumenta očituje se u činjenicama da su to referentni okviri za razvoj pojedinačnih strateških dokumenata od strane relevantnih Ministarstava, s jedne strane, a kao drugo, to su okviri za definiranje strateških/tematskih područja za financiranje kroz Europski fond za regionalni razvoj (EFRR), te Kohezijskog fonda (KF), kao i Europskog socijalnog fonda (ESF).

Razvijen Strateški razvojni program Općine Đulovac usklađen je i sa slijedećim tematskim cjelinama, te investicijskim prioritetima iz Operativnog programa Konkurentnost i kohezija 2014.-2020.

Tematska cjelina	Investicijski prioriteti
03 - Poboljšanje konkurentnosti malih i srednjih poduzeća, poljoprivrednog sektora (za EPFRR) i sektora za ribarstvo i akvakulturu (za EFPR)	3D – Podupiranje kapaciteta MSp-ova za rast na regionalnim, nacionalnim i međunarodnim tržištima i inovacijske procese

04 – Podržavanje prelaska na nisko ugljično gospodarstvo u svim sektorima

4c – Podupiranje energetske učinkovitosti, pametnog upravljanja energijom i korištenje obnovljivih izvora energije u javnoj infrastrukturi, uključujući javne zgrade te u stambenom sektoru

6c – Očuvanje, zaštita, promicanje i razvoj prirodne i kulturne baštine

06 – Očuvanje i zaštita okoliša i promocija učinkovitosti resursa

6i – Ulaganje u sektor otpada kako bi se ispunili zahtjevi pravne stečevine Unije u području okoliša i zadovoljile potrebe koje su utvrdile države članice za ulaganjem koje nadilazi te zahtjeve

09 – Promicanje socijalne uključenosti, borba protiv siromaštva i svih oblika diskriminacije

9a – Ulaganje u zdravstvenu i socijalnu infrastrukturu što pridonosi nacionalnom, regionalnom i lokalnom razvoju, smanjujući nejednakost u smislu zdravstvenog statusa, promičući socijalnu uključenost, kulturne i rekreativne usluge te prelazak s institucijske skrbi na skrb u zajednici

9b – Pružanje podrške za fizički, ekonomski i socijalni oporavak ugroženih područja u urbanim i ruralnim područjima

10 – Ulaganje u obrazovanje, izobrazbu i strukovno osposobljavanje te cijelo-životno učenje

10a – Ulaganje u obrazovanje, vještine i cijelo-životno učenje kroz razvoj infrastrukture za obrazovanje i osposobljavanje

Tabela 22. Usklađenost sa Operativnim programom Konkurentnost i kohezija, 2014.-2020.

Usklađenost Strateškog razvojnog programa s tematskim cjelinama i investicijskim prioritetima Operativnog programa Učinkoviti ljudski potencijali 2014. – 2020.

Tematska cjelina	Investicijski prioriteti
08 – Promicanje održivog i kvalitetnog zapošljavanja i podrška mobilnosti radne snage	8i – Pristup zapošljavanju za osobe koje traže posao i neaktivne osobe, uključujući one koji su dugotrajno nezaposleni i one koji su daleko od tržišta rada, kao i provedbom lokalnih inicijativa za zapošljavanje i potpore za mobilnost radne snage
09 – Promicanje socijalne uključenosti, borba protiv siromaštva i svake diskriminacije	9i – Aktivna uključenost, uključujući s ciljem promicanja jednakih mogućnosti te aktivnog

10 – Ulaganje u obrazovanje, osposobljavanje i strukovno osposobljavanje za vještine i cijelo-životno učenje

sudjelovanja i poboljšanja zapošljavanja
9iv – Poboljšanje pristupa pristupačnim, održivim i visokokvalitetnim uslugama, uključujući usluge zdravstvene skrbi i socijalne usluge od općeg interesa
9v – Promicanje društvenog poduzetništva i strukovne integracije u društvenim poduzećima te društvene ekonomije i ekonomije solidarnosti radi olakšavanja pristupa zapošljavanju
10ii – Poboljšanje kvalitete i učinkovitosti tercijarnog i ekvivalentnog obrazovanja te pristupa njemu radi povećanja sudjelovanja u njemu i njegova stjecanja, posebno za skupine u nepovoljnom položaju
10iii – Povećanje jednakog pristupa cijelo-životnom učenju za sve dobne skupine u formalnom, neformalnom i neformalnom okruženju, unapređenje znanja, vještina i kompetencija radne snage, promicanje fleksibilnih načina učenja, između ostalog profesionalnim savjetovanjem i potvrđivanjem kompetencija

Tabela 23. Usklađenost sa Operativnim programom Upravljanje ljudskim potencijalima 2014.-2020.

8. PLAN PROVEDBE STRATEGIJE

8.1. Lokalni fiskalni kapaciteti i razvojni programi

Lokalni fiskalni kapaciteti svake jedinice lokalne samouprave temelje se na prihodima koje ove ostvaruju po različitim osnovama, a što je regulirano **Zakonom o financiranju jedinica lokalne/regionalne samouprave** (Narodne novine, broj 117/93; 92/94; 69/97; 33/00; 73/00; 127/00; 59/01; 107/01; 117/01, 150/02; 147/03; 132/06; 26/07 - odluka Ustavnog suda RH, 73/08).

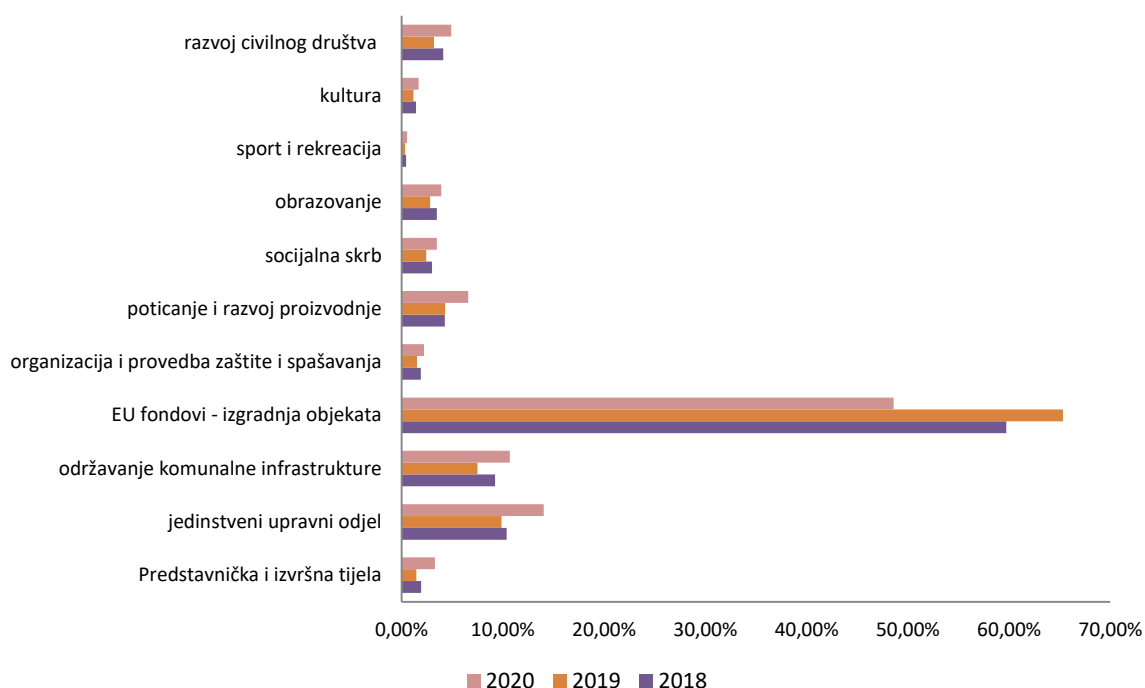
Izvori prihoda jedinica lokalne samouprave čine:

Prihodi jedinica lokalne samouprave

VLASTITI PRIHODI	
1.	Prihodi od imovine <ul style="list-style-type: none"> • <i>Prihodi od nekretnina i vlasničko-imovinskih prava</i> • <i>Prihodi od tvrtki i drugih pravnih osoba u vlasništvu ili suvlasništvu grada ili općine</i> • <i>Naknade za koncesije dodijeljene od strane gradskog ili općinskog vijeća</i>
2.	Gradski i općinski porezi <ul style="list-style-type: none"> • <i>Prerez porezu na dohodak</i> Općina do 10% Grad s manje od 30.000 stanovnika do 12%, Grad s više od 30.000 stanovnika do 15%, <ul style="list-style-type: none"> • <i>Porez na potrošnju alkoholnih napitaka u ugostiteljskim objektima</i> • <i>Porez na kuće za odmor</i> • <i>Porez na tvrtku ili naziv</i> • <i>Porez na korištenje javnih površina</i>
3.	Prihodi od kazni i imovine stečene ovrhom zbog prekršaja na razini općine ili grada
4.	Upravne pristojbe u skladu s posebnim zakonima
5.	Boravišna pristojba u skladu s posebnim zakonima
6.	Komunalne naknade, doprinosi i druge pristojbe određeni posebnim zakonom
7.	Naknade za korištenje javnih površina
8.	Drugi prihodi određeni posebnim zakonom
ZAJEDNIČKI PRIHODI	
9.	Porez na dohodak <ul style="list-style-type: none"> • <i>55,00% svi gradovi i općine</i> • <i>Dodatnih 12,00% općinama i gradovima koji su preuzeli decentralizirane funkcije</i> Osnovnoškolsko obrazovanje (3,10%) Srednjoškolsko obrazovanje (2,20%) Centri za socijalnu skrb (0,50%) Domovi za stare i nemoćne (1,70%) Javne vatrogasne postrojbe (1,30%)
10.	Porez na promet nekretnina - 60,00%
11.	Prihodi od zajedničkih koncesija <ul style="list-style-type: none"> • <i>Koncesija za korištenje mineralnih i termalnih voda (50,00%)</i> • <i>Koncesija za osiguravanje vode za javnu vodoopskrbu (30,00%)</i>
POTPORE	
12.	Potpore iz županijskog proračuna za gradove i općine koje ostvaruju prihod po glavi stanovnika niži od hrvatskog prosjeka (do iznosa koji je jednak 75,00% od prosječnog županijskog prihoda po glavi stanovnika)
13.	Potpore države za područja stradala tijekom rata
14.	Potpore resornih ministarstava za provedbu projekata od posebnog značaja (npr. izgradnja

Ukupni prihodi poslovanja općine su u periodu 2018.-2020. porasli za 89,29% i prema rebalansu proračuna za 2020., ukupni prihodi u 2020. Iznose 21.419.600,00 kn od čega je 59% prihoda ostvareno kroz subvencije, tj. pomoć iz inozemstva i od subjekata unutar opće države, a odnosi se na realizirane projekte i sredstva osigurana iz fondova EU.

Prema planu realizacije proračuna za period 2018. - 2020. godine, prosječno 57,89% planiranih rashoda jedinice lokalne samouprave odnosi se na troškove realizacije odobrenih projekata iz EU fondova. Slijede ga ulaganja u održavanje komunalne infrastrukture s prosječno 9,15% te troškovi ulaganja u poticanje poduzetništva s prosječno 5% planiranih rashoda.

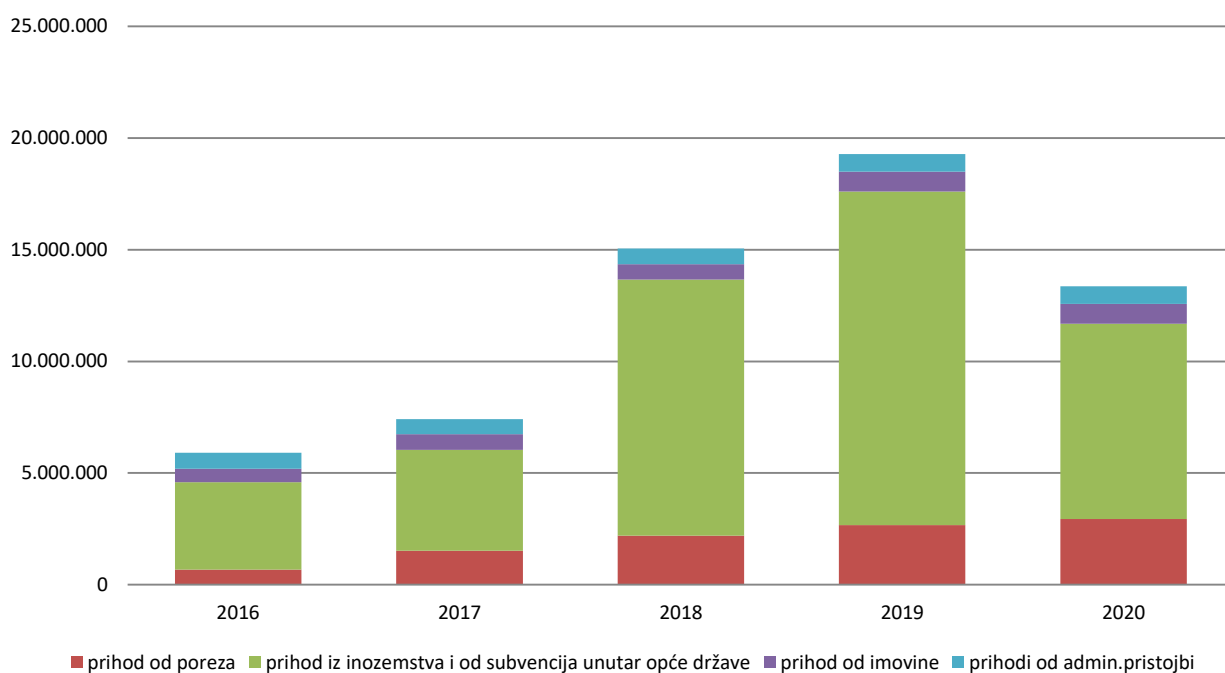


Grafikon 23. Plan ulaganja kroz razvojne programe 2018.-2020.

Kao što je vidljivo iz dijagrama, najveći dio planiranih sredstava otpada na infrastrukturne projekte izgradnje osigurane kroz najvećim dijelom različitim natječajima iz EU fondova (nerazvrstane ceste, društveni dom, kanalizacijskog i vodoopskrbnog sustava).

Ovakva raspodjela sredstava predviđa se i za period 2021. – 2027.

Grafikon 24. Plan proračunskih prihoda s projekcijama do 2020. godine



Isto tako, vidljiv je značajniji rast proračunskih prihoda u 2018. prvenstveno vezano za porast *pozicije 63 Pomoć iz inozemstva (darovnice) i od subjekata unutar opće države*. Proračunski prihodi ukupno su porasli 25,58% u 2017/2018., 103,21% 2017/2018., te 89,29% ako se gleda 2018.u odnosu na 2020.

8.2. EU fondovi i nacionalni izvori financiranja

Mogućnosti financiranja kroz Program ruralnog razvoja i plan otvaranja pojedinih natječaja. Kao i u prethodnim razdobljima, očekuje se objava *Plana objave natječaja* na godišnjim razinama za buduće razdoblje na temelju kojih će se moći planirati priprema i realizacija projekata.

Naziv mjere	Šifra	Vrsta operacije
Mjera 03 - Sustavi kvalitete za poljoprivredne i prehrambene proizvode	3.2.1.	Sustav kvalitete za poljoprivredne i prehrambene proizvode
Mjera 04 - Ulaganja u fizičku imovinu	4.3.3.	Ulaganje u šumsku infrastrukturu
Mjera 04 - Ulaganja u fizičku imovinu	4.4.1.	Neproizvodna ulaganja vezana uz očuvanje okoliša
Mjera 04 - Ulaganja u fizičku imovinu	4.3.1.	Investicije u osnovnu infrastrukturu javnog navodnjavanja

Mjera 16 - Suradnja	16.1.1.	Potpura za osnivanje operativnih skupina za provedbu 16.4.1.
Mjera 16 - Suradnja	16.1.2.	Operativne skupine
Mjera 08 - Ulaganja u razvoj šumskih područja i poboljšanje održivosti šuma	8.5.1.	Konverzija degradiranih šumskih sastojina i šumskih kultura
Mjera 08 - Ulaganja u razvoj šumskih područja i poboljšanje održivosti šuma	8.5.2.	Uspostava i uređenje poučnih staza, vidikovaca i ostale manje infrastrukture
Mjera 16 - Suradnja	16.4.1.	Kratki lanci opskrbe i lokalna tržišta
Mjera 04 - Ulaganja u fizičku imovinu	4.3.3.	Ulaganja u šumsku infrastrukturu
Mjera 08 - Ulaganja u razvoj šumskih područja i poboljšanje održivosti šuma	8.6.1.	Modernizacija tehnologija, strojeva, alata i opreme u pridobivanju drva i šumsko-uzgojnim radovima
Mjera 08 - Ulaganja u razvoj šumskih područja i poboljšanje održivosti šuma	8.6.2.	Modernizacija tehnologija, strojeva, alata i opreme u predindustrijskoj preradi drva
Mjera 08 - Ulaganja u razvoj šumskih područja i poboljšanje održivosti šuma	8.6.3.	Marketing drvnih i nedrvnih šumskih proizvoda

Praćenje aktualnosti vezano za natječaje iz programa ruralnog razvoja, moguće je pronaći na:

<https://ruralnirazvoj.hr/natjecaji/>

<https://www.apprrr.hr/ruralni-razvoj/>

U sklopu programa Konkurentnost turističkog gospodarstva, svake godine u I. kvartalu, Ministarstvo turizma objavljuje natječaje za razvoj poduzetništva u turizmu, namijenjen isključivo gospodarskim subjektima (obrtima, trgovačkim društvima, zadruge, OPG), u svrhu povećanja konkurentnosti kroz potporu ulaganjima u:

- povećanje standarda, kvalitete i dodatne ponude ugostiteljskih objekata
- razvoj novih i inovativnih turističkih proizvoda u destinaciji
- internacionalizaciju poslovanja
- održivi razvoj i diverzifikaciju ponude
- korištenje novih tehnologija i druge aktivnosti

Mjere u sklopu ovog programa uključuju financiranje aktivnosti kao što su npr. povećanje kvalitete i standarda aktivnih ugostiteljskih objekata, razvoj i unapređenje dodatnih sportskih, rekreacijskih, zabavnih ili tematskih sadržaja, uređenje kampova, i povećanje kvalitete smještaja.

U sklopu programa moguće su aktivnosti za aktiviranje planinarskih i lovačkih domova, izgradnju i/ili uređenje objekata za robinzonski smještaj, te obnova, proširenje i uređenje postojećeg OPG-a registriranog za ugostiteljske i/ili turističke usluge, podizanje kvalitete osnovnih i dodatnih sadržaja, i sl.

U sklopu natječaj Turističke zajednice, podržavaju se projekti turističkih inicijativa i proizvoda na turistički nerazvijenim područjima i to za:

- wellness i zdravlje (izgradnja ili obnova vanjskih i unutarnjih bazena, fitness centre/teretane i dr.)
- kulturni turizam (ulaganje u infrastrukturu i sadržaje kulturnih ustanova)
- cikloturizam (ulaganja u infrastrukturu i opremu za odmorišta, bike servise, bike&bed smještaj)
- pustolovni i sportski turizam (potrebna infrastruktura i oprema za izletišta, špilje, rafting, stijene za penjanje, vidikovce, igrališta)
- poslovni turizam (ulaganja u infrastrukturu i nabava opreme za potrebe održavanja poslovnih skupova)
- gastro i eno turizam (ulaganja u kušaonice vina i drugih pića, gastro proizvoda, vinotočja, pokretne kuhinje za show cooking)

Mogućnosti financiranja kroz natječaj Turističke zajednice kreću se u iznosima od 50.000 – 200.000 kn što predstavlja 50% sufinanciranja projekta, dok Ministarstvo turizma financira projekte vrijednosti 20.000 – 400.000 kn uz postotak sufinanciranja od 60% – 100%.

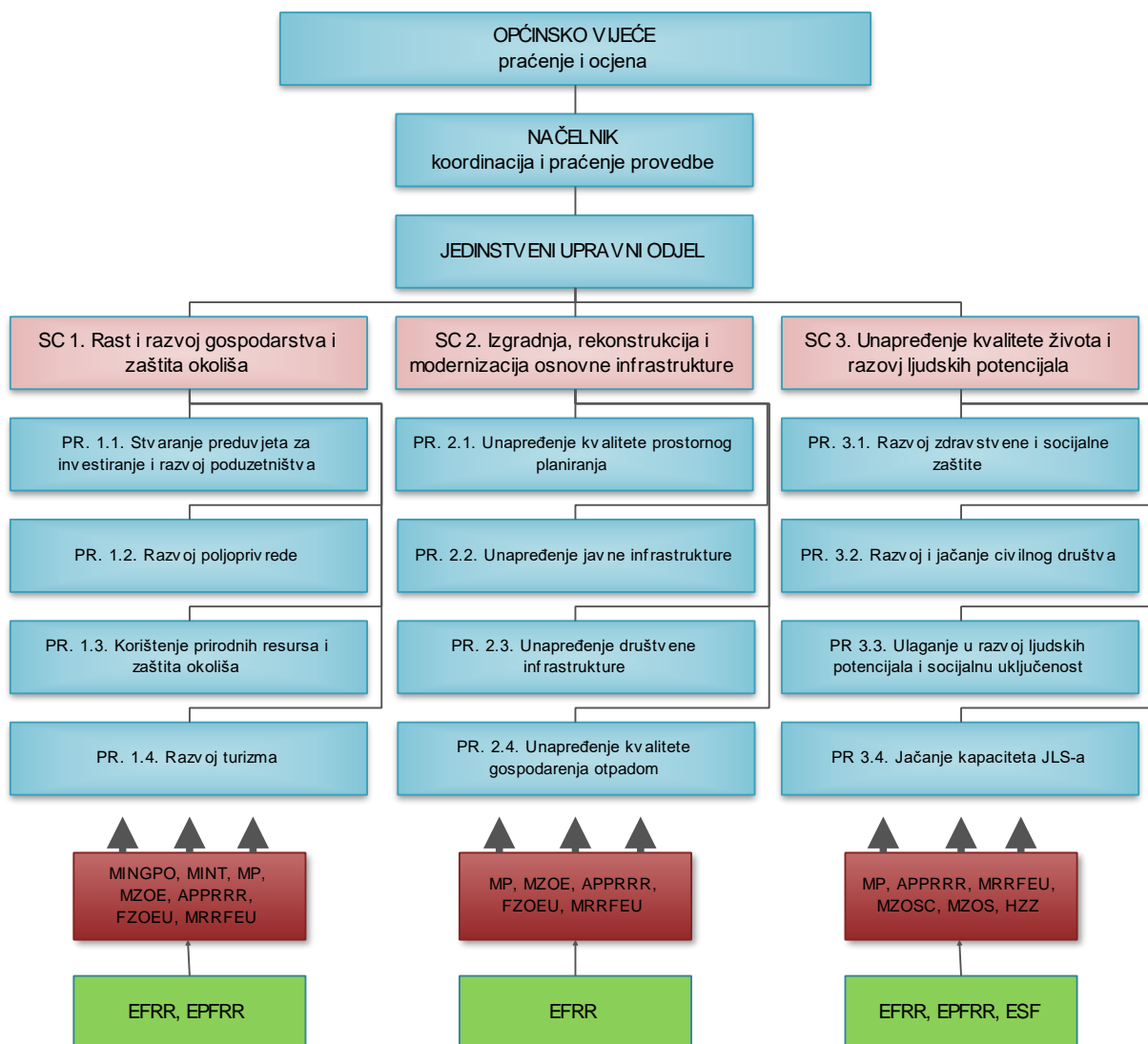
8.3. Terminski plan provedbe strateških ciljeva, prioriteta i mjera

U sklopu Priloga 2. na kraju dokumenta, pripremljen je okvirni terminski plan za provedbu strategije i definiranih projekata u periodu 2021. - 2027.

8.4. Mehanizmi provedbe, praćenje i ocjena provedbe

Za učinkovitu provedbu definiranih strateških ciljeva, njihovih prioriteta te posebice razvoj i realizacija projekata i natječaja, neophodno je proširiti kapacitete jedinice lokalne samouprave koja s postojećim kapacitetima, broju ljudi i obimom svakodnevnih aktivnosti, ne može biti jedina odgovorna za učinkovitu provedbu ovog strateškog programa.

S obzirom na tu činjenicu, u aktivnu provedbu ciljeva, prioriteta i mjera mogli bi se uključiti ostali dionici s područja Općine Đulovac i županije. Prvenstveno se to odnosi na aktivniju ulogu *Razvojne agencije Bjelovarsko – bilogorske županije, Turističke zajednice Bjelovarsko-bilogorske županije*, ali od velikog značaja su i postojeće udruge građana s područja Općine zatim ustanova kao lokalna osnovna škola i ostali.



Grafikon 25. Provedba i praćenje provedbe Strategije razvoja Općine Đulovac

Praćenje provedbe se može organizirati **u sklopu jedinstvenog upravnog odjela koji će pripremiti dva puta godišnje ili po potrebi i više, informacije za Općinsko vijeće i ostale zainteresirane o tijeku provedbe strateških ciljeva, prioriteta i mjera.** Za pojedine segmente, tj. strateške ciljeve moguće je oformiti radne skupine sastavljene od zainteresiranih subjekata (udruge, ustanove/institucije, građani) koji će operativno biti uključeni u provedbu pojedinih mjera te koordinirati provedbu s Jedinstvenim upravnim odjelom, a o tijeku provedbe informirati predstavnike upravnog odjela, načelnika te Općinsko vijeće.

U organigramu na prethodnoj stanici prikazan je prijedlog modela provedbe aktivnosti na dostizanju strateških ciljeva, prioriteta i mjera. Kao što je vidljivo za praćenje provedbe i dostizanje planiranih ciljeva nadležno je Općinsko vijeće. Za koordinaciju i nadzor provedbe također je odgovoran i načelnik Općine. U direktnoj provedbi u tehničkom smislu uključeni su Jedinstveni upravni odjel (JUO), Turistička zajednica (TZ), Regionalna razvojna agencija (RERA), te udruge koje djeluju na području Općine, kao i svi ostali zainteresirani. U sklopu dijagrama, prikazani su i mogući izvori financiranja pojedinih ciljeva, prioriteta i mjera (ESF – Europski socijalni fond, EFRR – Europski fond za regionalni razvoj, EPFRR – Europskog poljoprivrednog fonda za ruralni razvoj, MINGPO – Ministarstvo gospodarstva i održivog razvoja, MSPM – Ministarstvo socijalne politike i mladih i dr.).

Niže navedena je primjer mogućnosti praćenja provedbe pojedinih strateških ciljeva, te ostvarenje definiranih indikatora za prioritete i mjere unutar istih.

9. AKCIJSKI PLAN KOMUNICIRANJA

Kako bi se osigurala transparentnost razvojne strategije Općine Đulovac, te mogućnost uključivanja svih zainteresiranih subjekata u razvoj same općine, razvijen je i akcijski plan komuniciranja kojim će se osigurati pravovremeno obavješćivanje zainteresirane javnosti o svim razvojnim aktivnostima na području općine, kao i aktivnosti na praćenju provedbe Strategije te rezultatima iste.

Akcijskim planom se također osigurava:

1. Informiranje javnosti o razvojnim ciljevima, prioritetima i projektima;
2. Usklađenost i doprinos razvojnih ciljeva Općine, ostvarivanju ciljeva na regionalnoj i nacionalnoj razini, te osiguranje doprinosa ostvarenju ravnomjernog regionalnog razvoja RH;
3. Informiranje javnosti o mogućnostima financiranja razvojnih projekata sredstvima Europskih fondova.

Osnovni komunikacijski ciljevi i poruke su:

- Odgovornost za provedu i dostizanje ciljeva Strategije
- Učinkovito i dosljedno dostizanje ciljeva
- Projektno organiziranje i koordinirane aktivnosti
- Briga o dobrobiti građana
- Provedba utječe na povećanje gospodarskih aktivnosti, zaposlenosti i ravnomjernog razvoja
- Dostupnost izvora financiranja i njihovo učinkovito korištenje – financiranje i sufinanciranje
- Razvijena partnerstva u realizaciji ciljeva
- Kontinuirano informiranje i podizanje kvalitete komuniciranja

Kod provedbe akcijskog plana komuniciranja Strategije ukupnog razvoja trebaju se primjenjivati opća načela komuniciranja:

- točnost i pravovremenost informacija dostupnih stanovništvu
- učinkovito i transparentno komuniciranje
- povjerljivost izvora
- jasno, jednostavno i lako komuniciranje procedura
- neutralnost, neovisnost i apolitičnost
- pristup otvorene suradnje, dijaloga i uzajamnog poštovanja

Aktivnosti predložene za realizaciju aktivnosti na povećanju vidljivosti te osiguranju transparentnosti rada i realizacije ciljeva, prioriteta i projekata/mjera unutar Strategije ukupnog razvoja, obuhvaćaju slijedeće aktivnosti:

- isticanje realiziranih projekata i izvora financiranja na web stranici Općine, <https://djulovac.hr/>
- redovito obavješćivanje Vijeća o napretku provedbe i realizacije Strategije ukupnog razvoja
- periodična prezentacija aktivnosti na lokalnoj radio postaji

10. PRILOZI

PRILOG 1. Terminski plan provedbe Programa ukupnog razvoja Općine Đulovac 2021.-2027. i definiranih projekata

Rbr	Opis ciljeva, prioriteta i mjera / godina (kvartali)	2021				2022				2023				2024				2025				2026				2027			
		1QT	2QT	3QT	4QT	1QT	2QT	3QT	4QT	1QT	2QT	3QT	4QT	1QT	2QT	3QT	4QT	1QT	2QT	3QT	4QT	1QT	2QT	3QT	4QT	1QT	2QT	3QT	4QT
1.	Rast i razvoj gospodarstva i zaštita okoliša																												
1.1.	Stvaranje preduvjeta za investiranje i razvoj poduzetništva																												
1.1.1.	Stvaranje poticajne poduzetničke klime	x	x		x																								
1.1.2.	Unapređenje poduzetničke infrastrukture	x	x		x	x		x	x	x		x																	
1.1.3.	Poticanje poduzetništva edukacijom za postojeće i buduće poduzetnike											x	x	x															
1.1.4.	Poticanje korištenja znanja, tehnologije i inovacija u gospodarstvu					x		x	x	x																			
1.1.5.	Razvoj partnerstva i međusektorske suradnje													x		x	x	x		x	x	x	x		x	x		x	x
1.2.	Razvoj poljoprivrede																												
1.2.1.	Poticanje primjene agrotehničkih mjera	x	x		x	x		x	x	x		x	x	x		x	x	x	x		x	x		x	x		x	x	
1.2.2.	Poticanje ekološke poljoprivrede uz zaštitu i promociju autohtonih poljoprivrednih i prehrambenih proizvoda	x	x		x	x		x	x	x		x	x	x		x	x	x	x		x	x		x	x		x	x	
1.2.3.	Poticanje udruživanja poljoprivrednih proizvođača											x	x	x		x	x	x	x		x	x		x	x		x	x	
1.2.4.	Poticanje razvoja prerađivačkih kapaciteta											x	x	x		x	x	x	x		x	x		x	x		x	x	
1.2.5.	Povećanje konkurentnosti poljoprivrednih gospodarstava							x	x	x		x	x	x		x	x	x	x		x								

3.3.	Ulaganje u razvoj ljudskog potencijala i socijalno uključivanje stanovništva																								
3.3.1.	Provođenje programa prekvalifikacije i dokvalifikacije stanovništva za zanimanja tražena na tržištu rada	x	x		x	x		x	x	x		x	x	x		x	x	x	x		x	x		x	x
3.3.2.	Provođenje socijalnih programa sufinanciranja prijevoza i prehrane učenika, te stipendiranje studenata	x	x		x	x		x	x	x		x	x	x		x	x	x	x		x	x		x	x
3.4.	Jačanje kapaciteta jedinice lokalne samouprave																								
3.4.1.	Informatizacija javne uprave	x	x		x	x		x	x	x		x	x	x		x	x	x	x		x	x		x	x
3.4.2.	Unapređenje suradnje s partnerskim općinama/gradovima, udrugama i institucijama iz RH i inozemstva	x	x		x	x		x	x	x		x	x	x		x	x	x	x		x	x		x	x

Prilog 2. Plan praćenja provedbe i evaluacije provedbenog programa prema indikatorima za definirane ciljeve, prioritete, mjere i projekte

Cilj, prioritet, mjera	Definirani indikatori pojedinih mjera/godina provedbe	2021	2022	2023	2024	2025	2026	2027
STRATEŠKI CILJ 1:	Rast i razvoj gospodarstva i zaštita okoliša							
PRIORITET 1.1.	Stvaranje preduvjeta za investiranje i razvoj poduzetništva							
MJERA 1.1.1.	Stvaranje poticajne poduzetničke klime							
	Izrađena analiza postojećeg stanja poduzetništva i prikupljeni podaci o potrebama poduzetnika							
	Program razvoja poduzetništva dostupan na web-u							
	Održana tribina za prezentaciju Programa razvoja							
	minimalno 5 poduzetnika godišnje realiziralo subvencije							
MJERA 1.1.2.	Unapređenje poduzetničke infrastrukture							
	dovršeni projekti za izgradnju komunalne, prometne i/ili telekomunikacijske infrastrukture u PZ							
	prošireni kapaciteti PZ za smještaj poduzetnika za 2%							
	povećan broj poduzetnika koji posluju u PZ za minimalno 2%							
	povećan broj zaposlenih djelatnika kod poduzetnika u PZ za minimalno 2%							
MJERA 1.1.3.	Edukacije za postojeće i buduće poduzetnike							
	provedeno minimalno 6h/god neformalnih edukacija o poduzetništvu							
	minimalno 10 sudionika sudjelovalo u edukacijama							
	povećan broj informacija o poduzetništvu dostupne stanovništvu na lokalnoj razini							
MJERA 1.1.4.	Poticanje korištenja znanja, tehnologije i inovacija u gospodarstvu							
	Identificirano minimalno 5 poduzetnika s potencijalnom rasta							

	Realizirano minimalno 2 projekta za uvođenje novih tehnologija i/ili inovacija								
MJERA 1.1.5.	Razvoj partnerstva i međusektorske suradnje								
	Razvijene minimalno 2 međusektorske inicijative poduzetnika								
	Sudjelovanje JLS-a u minimalno 1 prekograničnom projektu								
PRIORITET 1.2.	Razvoj poljoprivrede								
MJERA 1.2.1.	Poticanje primjene agrotehničkih mjera								
	Izrađena tehnička dokumentacija za projekt navodnjavanja								
	Izrađena analiza prema lokacijama o potrebnim agrotehničkim mjerama								
	Realiziran projekt navodnjavanja								
	Povećane površine koje se navodnjavaju								
	Povećane površine koje primjenjuju druge agrotehničke mjere								
	Povećan broj OPG-a, poduzetnika koje koriste unaprijeđene resurse								
MJERA 1.2.2.	Poticanje ekološke poljoprivrede uz zaštitu i promociju autohtonih poljoprivrednih i prehrambenih proizvoda								
	Broj ekoloških proizvođača povećan za 2%								
	Površine pod ekološkim uzgojem povećane za 2%								
	Broj ekoloških proizvoda povećan za 2%								
	Povećani prihodi od ekološke proizvodnje za minimalno 2%								
	§ Razvijena minimalno 2 autohtona domaća proizvoda								
	§ Broj lokalnih proizvođača koji plasiraju proizvode na tržište povećan za 1%								
	§ Postojeći OPG-ovi zaposlili minimalno 5 dodatnih djelatnika								
MJERA 1.2.3.	Poticanje udruživanja poljoprivrednih proizvođača								
	§ Povećan broj poduzetnika u poljoprivredi koji surađuju u zajedničkom nastupu na tržištu								

	§ broj sudjelovanja lokalnih proizvođača na sajmovima povećan								
MJERA 1.2.4.	Poticanje razvoja prerađivačkih kapaciteta								
	§ Povećan broj finaliziranih proizvoda lokalnih proizvođača								
	§ Razvijena i realiziran minimalno 3 projekta za razvoj prerađivačkih kapaciteta								
	§ Povećani kapaciteti za finalizaciju proizvoda lokalnih proizvođača na lokalnoj razini								
MJERA 1.2.5.	Povećanje konkurentnosti poljoprivrednih gospodarstava okrupnjavanjem poljoprivrednog zemljišta te racionalno korištenje zemljišta u vlasništvu RH i JLS								
	§ Povećan broj lokalnih poljoprivrednih proizvođača koji su dobili zemljište u zakup								
	§ Povećanje proizvodnih kapaciteta proizvođača sa zemljom u zakupu								
	§ Povećane površine u vlasništvu RH koje su dane u zakup								
	§ Povećane površine u vlasništvu JLS koje su dane u zakup								
	§ Povećanje prihoda proizvođača sa zemljom u zakupu								
	§ Porast zapošljavanja kod proizvođača sa zemljom u zakupu								
PRIORITET 1.3.	Korištenje prirodnih resursa i zaštita okoliša								
MJERA 1.3.1.	Racionalno i efikasno korištenje rudnog, vodnog i ostalih potencijala								
	§ Definirani prirodni resursi te njihovi kapaciteti								
	§ Izrađeno minimalno 2 projekta za učinkovito korištenje resursa								
MJERA 1.3.2.	Energetska učinkovitost i korištenje obnovljivih izvora energije u javnom i privatnom sektoru								
	§ Provedene minimalno 2 prezentacije potencijala za korištenje obnovljivih izvora energije i povećanje energetske efikasnosti za privatne korisnike								
	§ Osigurana pomoć za pripremu projekata u privatnom vlasništvu								
	§ Pripremljeni projekti za objekte od javnog interesa								
	§ Pripremljeni i realizirani projekti za korištenje i/ili proizvodnju energije iz obnovljivih izvora za gospodarske subjekte								
MJERA 1.3.3.	Identifikacija i zaštita područja zaštićenih dijelova prirode, te zaštita biološke i krajobrazne raznolikosti								

	§ Identificirani zaštićeni dijelovi prirode, postojeća biološka i krajobrazna raznolikosti							
	§ Izrađen plan korištenja							
	§ Pripremljeno i realizirano minimalno 1 projekt godišnje							
MJERA 1.3.4.	Održivo upravljanje i istraživanje materijalne i nematerijalne kulturno - povijesne baštine							
	§ Definirani sadržaji kulturno-povijesne materijalne i nematerijalne baštine na području općine							
	§ Izrađen plan razvoja i upravljanja							
	§ Pripremljeno minimalno 1 projekt							
	§ Realizirano minimalno 1 projekt							
	§ Razvijena međusektorska suradnja i projekti na razvoju i očuvanju postojeće kulturno-povijesne baštine							
PRIORITET 1.4.	Razvoj turizma							
MJERA 1.4.1.	Razvoj i unaprjeđenje turističke ponude i infrastrukture							
	§ Definirano minimalno 2 turistička sadržaja							
	§ Osigurana smeđa signalizacija za turističke sadržaje							
	§ Izgrađeno xy km biciklističke staze							
	§ Uređeno xy km pješačkih i planinarskih staza							
	§ Povećani kapaciteti za smještaj posjetitelja i turista							
	§ Povećan broj posjetitelja i turista na područje Općine							
MJERA 1.4.2.	Razvoj ljudskih resursa u sektoru ruralnog turizma							
	§ Minimalno 2 formalne i/ili neformalne edukacije provedene							
	§ Minimalno 5 osoba s potencijalima razvoja turističkih sadržaja sudjelovalo u edukacijama							
	§ Realizirano minimalno 2 projekta razvoja turističkih sadržaja kroz mjere ruralnog razvoja							

STRATEŠKI CILJ 2:	Izgradnja, rekonstrukcija i modernizacija osnovne infrastrukture							
PRIORITET 2.1.	Unaprijediti kvalitetu prostornog planiranja							
MJERA 2.1.1.	Rješavanje imovinsko pravnih odnosa i prilagodba prostorno-planske dokumentacije							
	§ % uređenih zemljišnih knjiga koje su usklađene sa stvarnim stanjem i katastrom							
	§ % povećanja investicija							
	§ br. riješenih stambenih pitanja							
	§ Povećanje površine poljoprivrednog zemljišta u najmu ili prodano poljoprivrednim gospodarstvima							
PRIORITET 2.2.	Unapređenje javne infrastrukture							
MJERA 2.2.1.	Razvoj i unapređenje infrastrukture vodovoda i odvodnje te kanalizacije							
	% izgrađenosti vodovodne ili kanalizacijske mreže ili izgrađenost u jedinici mjere (km, m) za pojedine trase							
	% izgrađenosti sustava odvodnje							
MJERA 2.2.2.	Razvoj i unapređenje prometnica i javnih površina							
	Kilometri izgrađene ili rekonstruirane ceste							
	br. novih parkirališnih mjesta							
	br. nerazvrstanih cesta koje su urešene (km nerazvrstanih cesta)							
MJERA 2.2.3.	Razvoj i unapređenje energetske i telekomunikacijske infrastrukture							
	br. kilometara rekonstruiranog dalekovoda							
	broj izgrađenih trafostanica							
	povećanje dostupne brzine širokoojasnog interneta							
	broj stanovnika kojima je dostupan besplatan bežični internet							
MJERA 2.2.4.	Unapređenje javne rasvjete te izgradnja ekološki prihvatljive javne rasvjete							
	smanjenje potrošnje električne energije na javnu rasvjetu							

	broj novih energetski učinkovitijih svjetiljki							
	broj naselja sa energetski učinkovitom rasvjetom							
	povećanje broja sati rada javne rasvjete kao rezultat smanjene potrošnje							
MJERA 2.2.5.	Uređenje ostale komunalne (npr. groblja) i popratne infrastrukture							
	ulaganja u osnovno uređenje i održavanje groblja i grobnih mjesta (kn/god)							
	broj izgrađenih/rekonstruiranih mrtvačnica							
	broj izgrađenih/rekonstruiranih sanitarnih čvorova							
	broj osiguranih parkirališnih mjesta							
	broj groblja s dostupnom pitkom vodom							
PRIORITET 2.3.	Unapređenje društvene infrastrukture							
MJERA 2.3.1.	Unapređenje obrazovne infrastrukture							
	povećanje m2 prostora DV Sunce							
	povećanje broja djece koja su upisana u DV Sunce							
	povećanje broja knjiga u knjižnicama i čitaonicama							
MJERA 2.3.2.	Unapređenje sportsko-rekreativne infrastrukture							
	m ² adaptirane/uređene sportsko - rekreativne infrastrukture							
	broj članova sportskih klubova							
	broj sportsko - rekreativnih sadržaja							
	broj građana koji su uključeni u sportsko-rekreativne aktivnosti							
MJERA 2.3.3.	Unapređenje ostale infrastrukture (društveni, vatrogasni, lovački i planinarski domovi, kulturni centri i slično)							
	broj izgrađenih ili rekonstruiranih i/ili opremljenih objekata društvene infrastrukture							
	povećanje m2 prostora izgrađenih/rekonstruiranih objekata društvene infrastrukture							

PRIORITET 2.4.	Unaprijediti kvalitetu gospodarenja otpadom							
MJERA 2.4.1.	Sanacija i zatvaranje (divljih) odlagališta otpada							
	m2 područja saniranog i zatvorenog (divljih) odlagališta							
	rast cijena nekretnina							
	smanjenje količine CO2 i ostalih plinova u tonama/godišnje							
MJERA 2.4.2.	Održivo gospodarenje otpadom							
	smanjenje količine mješovitog komunalnog otpada (kg prikupljenog otpada ili % smanjenja)							
	povećanje količine razvrstanog otpada (kg, ili povećanje %)							
STRATEŠKI CILJ 3:	Unapređenje kvalitete života i razvoj ljudskog potencijala							
PRIORITET 3.1.	Razvoj zdravstvene i socijalne zaštite							
	broj prezentacija ili provedenih programa za suzbijanje ovisnosti							
	broj provedenih aktivnosti na kontroli i suzbijanju negativnog utjecaja ambrozije							
	broj subvencija za cijepljenje životinja ili broj cijepljenih životinja							
	broj subvencija za zbrinjavanje životinja ili broj zbrinutih životinja							
MJERA 3.1.2.	Unapređenje socijalnih usluga							
	smanjenje broja nezaposlenih							
	smanjenje broja korisnika socijalnih davanja							
	osposobljavanje pripadnika marginaliziranih skupina za samostalni život							
PRIORITET 3.2.	Jačanje uloge civilnog sektora i razvoj OCD-a (organizacije civilnog društva)							
MJERA 3.2.1.	Razvoj partnerstva između civilnog društva, javnog i privatnog sektora							
	br. potpisanih projekata o zajedničkoj suradnji							
	br. provedenih zajedničkih projekata							

PRIORITET 3.3.	Ulaganje u razvoj ljudskog potencijala i socijalno uključivanje stanovništva							
MJERA 3.3.1.	Provođenje programa prekvalifikacije i dokvalifikacije stanovništva za zanimanja tražena na tržištu rada							
	br. odraslih stanovnika koji su stekli SSS							
	br. odraslih stanovnika koji su se prekvalificirali i dokvalificirali za zanimanja tražena na tržištu rada							
	br. odraslih stanovnika koji su stekli osnovnoškolsko obrazovanje							
MJERA 3.3.2.	Provođenje socijalnih programa sufinanciranja prijevoza i prehrane učenika, te stipendiranje studenata							
	br. osnovnoškolaca kojima je sufinancirana prehrana							
	br. učenika srednje škole kojima je sufinanciran prijevoz							
	broj učenika koji sudjeluju u programima pripreme za državnu maturu							
	br. studenata koji primaju stipendiju							
PRIORITET 3.4.	Jačanje kapaciteta jedinice lokalne samouprave							
MJERA 3.4.1.	Informatizacija javne uprave							
	br. izdanih dokumenata							
	br. korisnika ICT rješenja							
MJERA 3.4.2.	Unapređenje suradnje s partnerskim općinama/gradovima, udrugama i institucijama iz RH i inozemstva							
	br. organizacija, udruženja s kojima uspostavljena suradnja							
	br. projekata zajedničke suradnje na kojima se surađuje							

Slika 1. Dobra Kuća	9
Slika 2. Crkva sv. Ane, Donja Vrijeska	9
Slika 3. Stupčanica	11
Slika 4. Općina Đulovac na karti Bjelovarsko-bilogorske županije	13
Slika 5. Područje obuhvata Ekološke mreže na području Općine Đulovac	17
Slika 6. Mreža prometnica na području Općine	24
Slika 7. Mreža željezničkih prometnica	27
Slika 8. Dostupnost širokopojasne internet mreže na području Općine Đulovac.....	28
Slika 9. Korištenje širokopojasnog interneta i raspodjela kućanstava prema brzini interneta	28
Slika 10. Područje obuhvata Vodoopskrbne zone Daruvar	29
Slika 11. Infrastrukturni i vodno-gospodarski sustav Općine Đulovac	30
Slika 12. Ambulanta osnovne zdravstvene zaštite	37
Slika 13. Nogometni klub "Tomislav"	40
Slika 14. Poduzetnička zona Maslenjača	50
Slika 15. Poduzetnička zona Maslenjača	51
Slika 16. Prikaz razvojnih smjerova, strateških ciljeva i održivog razvoja NRS 2030.	97
Tabela 1. Srednje mjesečne temperature zraka.....	14
Tabela 2. Godišnji hod količine oborina	14
Tabela 3. Vrijednosti važnijih meteoroloških elemenata	14
Tabela 4. Nezaposlenost na području Općine.....	23
Tabela 5. Duljina prometnica na području Općine.....	24
Tabela 6. Lokalne ceste na području Općine.....	25
Tabela 7. Nerazvrstane ceste na području Općine.....	26
Tabela 8. Potrebe i plan izgradnje cjevovoda.....	31
Tabela 9. Pregled planiranih i utrošenih sredstava iz proračuna za odgoj i obrazovanje, 2018.-2020.	36
Tabela 12. Izdvajanja lokalnog proračuna za socijalne potrebe.....	38
Tabela 13. Registrirane udruge na području Općine.....	39
Tabela 14. Vrijednost osnovnih pokazatelja za Bjelovarsko-bilogorsku županiju za razdoblje 2014.-	
2016., Ministarstvo regionalnog razvoja i fondova EU	44
Tabela 15. <i>Jedinice lokalne samouprave prema skupini razvijenosti i vrijednostima osnovnih</i>	
<i>pokazatelja za razdoblje 2014.-2018. u BBŽ-u, MRRFEU</i>	45
Tabela 16. Obrti registrirani na području Općine, izvor: Obrtni registar	49
Tabela 17. Ukupne poljoprivredne površine u ha	52
Tabela 18. Ukupne površine poljoprivrednog zemljišta u vlasništvu države na području općine	
Đulovac prema katastarskim općinama	54
Tabela 19. Broj poljoprivrednih gospodarstava prema vrsti registracije u 2017. - 2019. godine	55
Tabela 20. Analiza snaga, slabosti, prilika i opasnosti (SWOT).....	62
Tabela 21. Strateški cilj 1, prioriteti i mjere	64
Tabela 22. Strateški cilj 2, prioriteti i mjere	65
Tabela 23. Strateški cilj 3., prioriteti i mjere	66
Tabela 24. Usklađenost sa Operativnim programom Konkurentnost i kohezija, 2014.-2020.	99

Tabela 25. Usklađenost sa Operativnim programom Upravljanje ljudskim potencijalima 2014.-2020.
 100

Grafikon 1. Prosječne količine oborina po mjesecima, 2010.-2016.....	15
Grafikon 2. Stanovništvo prema naseljima Općine	18
Grafikon 3. Kretanje broja stanovnika na području Općine od 1857.....	19
Grafikon 4. Starosna struktura stanovništva.....	20
Grafikon 5. Stanovništvo prema nacionalnoj pripadnosti.....	20
Grafikon 6. Obrazovna struktura stanovništva	21
Grafikon 7. Kućanstva prema površinama zemlje u obradi	22
Grafikon 8. Migracijske karakteristike stanovništva	22
Grafikon 9. Kretanje broja nezaposlenih na području Općine Đulovac, 2004.-2017.....	23
Grafikon 11. Organizacijska struktura Općine Đulovac.....	42
Grafikon 12. Vrijednost indeksa razvijenosti za razdoblje 2014.-2016., Ministarstvo regionalnog razvoja i fondova EU.....	43
Grafikon 13. Stupanj razvoja JLS-a na području Županije prema indeksu razvijenosti JLS-a za razdoblje 2014.-2016., Ministarstvo regionalnog razvoja i fondova EU	44
Grafikon 14. Gospodarski subjekti prema obliku registracije, 2016., Izvor: FINA, 2017.....	46
Grafikon 15. Rast broja zaposlenih u gospodarskim subjektima na području Općine, 2013.-2016. Izvor: FINA, 2017.	46
Grafikon 16. Gospodarske aktivnosti prema djelatnostima 2014.-2016.	47
Grafikon 17. Broj registriranih gospodarskih subjekata i ostvareni poslovni rezultati, 2013.-2016.	48
Grafikon 18. Struktura vlasništva poljoprivrednog zemljišta	52
Grafikon 19. Zastupljenost poljoprivrednih (katastarskih) kultura prema strukturi vlasništva i udjelu u ukupnim površinama.....	53
Grafikon 20. Struktura stočarske proizvodnje u općini Đulovac i okolnim JLS-ima	54
Grafikon 21. Obrazovna struktura nositelja/odgovorne osobe PG-a.....	55
Grafikon 22. Starosna struktura nositelja PG-a.....	56
Grafikon 23. Pregled strateških ciljeva	64
Grafikon 24. Plan ulaganja kroz razvojne programe 2018.-2020.	102
Grafikon 25. Plan proračunskih prihoda s projekcijama do 2020. godine	103
Grafikon 26. Provedba i praćenje provedbe Strategije razvoja Općine Đulovac	106